



# Plano Diretor de Turismo

2018



ESTÂNCIA TURÍSTICA BALNEÁRIA DE

**Peruíbe**



PREFEITURA MUNICIPAL DA  
ESTÂNCIA TURÍSTICA BALNEÁRIA  
DE PERUÍBE

Administração Municipal 2017-2020

SECRETARIA MUNICIPAL DE TURISMO, CULTURA E  
ESPORTES

Apoio:  
Conselho Municipal de Turismo - CONTUR

FICHA TÉCNICA

*Elaboração:* SECRETARIA DE TURISMO, CULTURA E ESPORTES DE PERUÍBE.

*ETEC de Peruíbe – Escola Técnica de Peruíbe / CENTRO PAULA SOUZA*

*PKM Assessoria em Projetos de Turismo*

*Supervisão Geral:* Secretaria de Turismo, Cultura e Esportes

*Coordenação:* Turismóloga Profª Juanita Trigo Nasser

*Turismóloga Profª Mª Patrícia Kreuzburg Marques*

*Levantamento de Dados, Pesquisas, Coordenação da Equipe de Campo e Assistência Geral:*  
*Técnica em Turismo Receptivo Bianca Sayuri Abe Higa*

*Pesquisa História:* Profª Mª Fátima Cristina Pires

*Fotos:* Edilson Almeida

*Equipe de Campo:* Agda Oliveira Moltzheim, Alessandro Ferreira Santos, Alexandre Ferreira Santos, Dáfini Ribeiro de Lima Pinto, Dayane de Oliveira Prachedes, Derick Henny Aloise Van Der Heijde, Dheniffer Noemy Rodrigues, Edilson Egete, Guilherme Euclides Luiz Toledo de Paula, Guilherme Marques de Lira, Isabela Pereira Silva, Jéssica Borges Rodrigues da Silva, Jhociny Kerolin Silva Ramos, Juliana Gomes Fortunato da Silva, Leandro de Freitas Renzo, Levi Batista de Jesus, Luiza G. T. Nasser, Maria Renata Souza da Silva, Matheus Fontes Domingues Cardoso, Matheus Kenji Higa Moreira, Maycon Douglas de Carvalho e Silva, Renan Francisco Ribeiro, Roselaine Souza da Silva, Thamires Messias Alves Tavares e Wellington Gonçalves da Silva.



**PREFEITURA MUNICIPAL DA ESTÂNCIA BALNEÁRIA DE PERUIBE**

Rua Nilo Soares Ferreira nº 50 – Centro - CEP 11750-000

Fone (013) 3451-1220 e-mail: assparla@gmail.com

Assessoria Parlamentar

**LEI Nº 3.594, DE 03 DE ABRIL DE 2018 - fls. 1**

**DISPÕE SOBRE O PLANO DIRETOR DE TURISMO DA ESTÂNCIA TURÍSTICA BALNEÁRIA DE PERUIBE, E DÁ OUTRAS PROVIDÊNCIAS**

LUIZ MAURICIO PASSOS DE CARVALHO PEREIRA PREFEITO MUNICIPAL DA ESTÂNCIA BALNEÁRIA DE PERUIBE, FAÇO SABER QUE A CÂMARA MUNICIPAL, EM SESSÃO EXTRAORDINÁRIA REALIZADA NO DIA 03 DE ABRIL DE 2018, FOI APROVADA POR 09 VOTOS FAVORÁVEIS E NENHUM VOTO CONTRÁRIO E EU SANCIONO E PROMULGO A SEGUINTE LEI.

PROJETO DE LEI Nº 34, DE 26 DE MARÇO DE 2018, DE AUTORIA DO EXECUTIVO.

**TÍTULO I  
DISPOSIÇÕES GERAIS**

**Art. 1º-** Fica instituído e aprovado, no Município de Peruíbe, o Plano Diretor de Turismo - PDTur de Peruíbe, constante do Anexo I desta Lei, que estabelece:

- I- a visão de futuro para o desenvolvimento do turismo na Estância;
- II- os objetivos a serem atingidos pelo setor de turismo;
- III- as metas e os indicadores para o desenvolvimento do setor;
- IV- os eixos estratégicos que organizam a política pública;
- V- os programas a serem implantados para o cumprimento dos objetivos definidos;
- VI- os projetos estratégicos para o setor;
- VII- os projetos prioritários.

**TÍTULO II  
DOS INDICADORES E METAS**

**Art. 2º-** Os resultados do PDTur de Peruíbe deverão ser acompanhados por meio de 8 (oito) indicadores:

- I- número de empregos e postos de trabalho gerados com as atividades características do turismo;
- II- receita turística;
- III- valor da arrecadação de ISS associado ao turismo;
- IV- nível de satisfação dos turistas;
- V- taxa de ocupação hoteleira;
- VI- receita de atividades turística destinadas ao Fundo Municipal de Turismo;
- VII- fluxo de turistas nos atrativos;
- VIII- número de prestadores de serviços cadastrados no Cadastur.

**Parágrafo único-** A metodologia e as formas ou fórmulas de cálculo dos indicadores referenciados nos incisos e no "caput" deste artigo serão estabelecidos em Decreto que regulamentará esta Lei.

Peruíbe, terra da eterna juventude!





**PREFEITURA MUNICIPAL DA ESTÂNCIA BALNEÁRIA DE PERUIBE**

Rua Nilo Soares Ferreira nº 50 – Centro - CEP 11750-000

Fone (013) 3451-1220 e-mail: assparla@gmail.com

Assessoria Parlamentar

**LEI Nº 3.594, DE 03 DE ABRIL DE 2018 - fls. 2**

**Art. 3º-** Para as ações de implantação dos objetivos desta Lei será considerado:

- I - curto prazo: até 3 (três) anos;
- II - médio prazo: entre 3 (três) e 6 (seis) anos;
- III - longo prazo: de 6 (seis) a 10 (dez) anos.

**TÍTULO III**  
**DOS EIXOS ESTRATÉGICOS E OBJETIVOS DA POLÍTICA MUNICIPAL DE**  
**TURISMO DE PERUIBE**

**Art. 4º-** São Eixos Estratégicos que orientam os objetivos e programas da política pública para o desenvolvimento do turismo em Peruíbe:

- I- Gestão Turística;
- II- Planejamento e Posicionamento de Mercado;
- III- Qualificação Profissional, dos Serviços e da Produção Associada;
- IV- Empreendedorismo, Captação e Promoção de Investimento;
- V- Infraestrutura Turística;
- VI- Informação ao Turista;
- VII- Promoção e Apoio à Comercialização;
- VIII- Monitoramento.

**Art. 5º-** São objetivos da Política Municipal de Turismo de Peruíbe, associados ao eixo estratégico de Gestão Turística:

- I- fortalecer mecanismos e instâncias que possibilitem a participação e implantação de políticas públicas em prol do desenvolvimento da atividade turística;
- II- articular e fortalecer a integração entre os entes que formam a cadeia produtiva do turismo;
- III- desenvolver estratégias de regionalização, por meio da organização de ações integradas com os destinos da região turística;
- IV- estimular e favorecer a cooperação e a comunicação entre o setor público e a iniciativa privada;
- V- desenvolver na população a percepção da relevância econômica e social do turismo e da importância de receber bem os visitantes.

**Art. 6º-** São objetivos para a Política Municipal de Turismo de Peruíbe, associados ao eixo estratégico de Planejamento e Posicionamento de Mercado:

- I- ampliar e organizar a oferta de produtos e roteiros turísticos;
- II- desenvolver estratégias de mercado que reforcem o posicionamento de Peruíbe como destino turístico;
- III- definir mercados prioritários para atuação;
- IV- elaborar estudos e pesquisas para compreender as percepções dos turistas sobre o destino Peruíbe e as demandas dos mercados emissores.

**Art. 7º-** São objetivos para a Política Municipal de Turismo de Peruíbe, associados ao eixo estratégico de Qualificação Profissional, dos Serviços e da Produção Associada:

Peruíbe, terra da eterna juventude!





**PREFEITURA MUNICIPAL DA ESTÂNCIA BALNEÁRIA DE PERUIBE**

Rua Nilo Soares Ferreira nº 50 – Centro - CEP 11750-000

Fone (013) 3451-1220 e-mail: assparla@gmail.com

Assessoria Parlamentar

**LEI Nº 3.594, DE 03 DE ABRIL DE 2018 - fls. 3**

- I- promover capacitação e atualização das pessoas que operam diretamente a atividade turística;
- II- desenvolver estratégias para integração dos serviços e produtos turísticos;
- III- sensibilizar os prestadores de serviços informais a se regularizarem, de acordo com as legislações vigentes;
- IV- melhorar e desenvolver de forma contínua os serviços e equipamentos turísticos.

**Art. 8º-** São objetivos para a Política Municipal de Turismo de Peruíbe, associados ao eixo estratégico de Empreendedorismo, Captação e Promoção de Investimento:

- I- fomentar ambiente favorável para realização de negócios;
- II- fomentar interesse e a busca por serviços de assessoria técnica em turismo, empreendedorismo e inovação;
- III- atrair investidores para negócios que alavanquem o desenvolvimento do turismo;
- IV- desenvolver estratégias que tornem Peruíbe um destino turístico mais competitivo, por meio da ampliação e da diversificação da oferta turística.

**Art. 9º-** São objetivos para a Política Municipal de Turismo de Peruíbe, associados ao eixo estratégico de Infraestrutura turística:

- I- identificar e priorizar as necessidades de infraestrutura para o desenvolvimento turístico;
- II- fomentar e apoiar a criação infraestrutura e a melhoria da infraestrutura existente;
- III- fomentar a criação de ferramentas e estruturas para a melhoria da infraestrutura dos diversos segmentos do turismo de Peruíbe.
- IV- orientar os investimentos públicos em turismo aos objetivos da política municipal para o setor;
- V- facilitar o deslocamento do turista em Peruíbe;
- VI- colaborar para melhoria da balneabilidade das águas marinhas e fluviais.

**Art. 10-** São objetivos para a Política Municipal de Turismo de Peruíbe, associados ao eixo estratégico de Informação ao Turista:

- I- fornecer informação útil e prática ao visitante e turista;
- II- disponibilizar equipamentos e ferramentas de informação que atendam a necessidade do turista e sejam continuamente atualizadas quanto à oferta turística;
- III- intensificar a utilização das novas tecnologias de informação e comunicação;
- IV- evoluir continuamente as formas de comunicação com o turista, acompanhando o desenvolvimento tecnológico.

Peruíbe, terra da eterna juventude!





**PREFEITURA MUNICIPAL DA ESTÂNCIA BALNEÁRIA DE PERUIBE**

Rua Nilo Soares Ferreira nº 50 – Centro - CEP 11750-000

Fone (013) 3451-1220 e-mail: assparla@gmail.com

Assessoria Parlamentar

**LEI Nº 3.594, DE 03 DE ABRIL DE 2018 - fls. 4**

**Art. 11-** São objetivos para a Política Municipal de Turismo de Peruíbe, associados ao eixo estratégico de Promoção e Apoio à Comercialização:

I- consolidar Peruíbe como destino turístico regional, estadual e nacional;  
II- desenvolver estratégias de promoção e comercialização do destino Peruíbe;

III- promover o destino turístico Peruíbe no mercado estadual e nacional;

IV- contribuir com o aumento do fluxo de turistas;

V- envolver a iniciativa privada junto com o poder público nas ações referentes à promoção e comercialização do destino.

**Art. 12-** São objetivos para a Política Municipal de Turismo de Peruíbe, associados ao eixo estratégico de Monitoramento:

I- garantir a atuação do poder público com base em informações e dados obtidos em fontes confiáveis e atualizadas;

II- desenvolver um sistema eficaz e contínuo de monitoramento da atividade turística em Peruíbe;

III- promover o monitoramento contínuo dos resultados da política municipal de turismo;

VI- implantar sistemática de melhoria contínua utilizando a metodologia do PDCA (Plan - Do - Check - Act), a partir dos resultados do Plano.

**TÍTULO IV  
DOS PROGRAMAS E PROJETOS PRIORITÁRIOS PARA O DESENVOLVIMENTO DO TURISMO**

**Art. 13-** A política municipal de Turismo de Peruíbe se realizará a partir dos programas estabelecidos e prazos de execução especificados.

**Art. 14-** São projetos específicos de particular relevância para a política de turismo de Peruíbe:

I- concepção de aplicativo de celular para orientação e divulgação de atrativos, meios de hospedagem, gastronomia, entre outros;

II- elaboração de Plano de Envolvimento do Capital Humano (capacitação existente e potencial);

III- elaboração de Plano de disseminação da nova identidade visual e marca;

IV- estruturação reforma e manutenção dos atrativos turísticos e seus acessos.

**Art. 15-** Projetos prioritários constituem-se em (Intervenções, obras e adequações para qualificações essenciais para o desenvolvimento do turismo em Peruíbe.

**Parágrafo único-** Deverá ser priorizada a aplicação dos recursos oriundos do DADE - Departamento de Apoio ao Desenvolvimento das Estâncias da Secretaria de Turismo do Estado de São Paulo e outras fontes de receitas, nos projetos prioritários constantes no PDTur.- Peruíbe.

Peruíbe, terra da eterna juventude!





**PREFEITURA MUNICIPAL DA ESTÂNCIA BALNEÁRIA DE PERUIBE**

Rua Nilo Soares Ferreira nº 50 – Centro - CEP 11750-000

Fone (013) 3451-1220 e-mail: assparla@gmail.com

Assessoria Parlamentar

**LEI Nº 3.594, DE 03 DE ABRIL DE 2018 - fls. 5**

**TÍTULO V  
DISPOSIÇÕES FINAIS**

**Art. 16-** O Plano Diretor de Turismo de Peruíbe será revisado a cada 3 (três) anos.

**Art. 17-** Os resultados dos indicadores de turismo deverão ser divulgados anualmente.

**Art. 18-** As despesas decorrentes da execução desta Lei, que são de responsabilidade de Administração Pública Municipal, correrão por conta das dotações orçamentárias próprias da Secretaria de Turismo, Cultura e Esportes.

**Art. 19-** Esta Lei entra em vigor na data da publicação.

**PREFEITURA MUNICIPAL DA ESTÂNCIA BALNEÁRIA DE PERUIBE, EM 03 DE ABRIL DE 2018.**

**LUIZ MAURICIO PASSOS DE CARVALHO PEREIRA  
PREFEITO MUNICIPAL**

Publicado
Data ____/____/____
Edição nº _____
Página(s) _____

Peruíbe, terra da eterna juventude!



## ÍNDICE DE SIGLAS

**CBH – BS** – Comitê da Bacia Hidrográfica da Baixada Santista

**CESP** – Companhia de Energia de São Paulo

**CETESB** – Companhia de Tecnologia de Saneamento Ambiental

**CODIVAR** – Conselho de Desenvolvimento Integrado do Vale do Ribeira

**CONDEPHAAT** – Conselho de Defesa do Patrimônio Histórico, Arqueológico, Artístico e Turístico de São Paulo

**CONTUR** – Conselho Municipal de Turismo

**DAEE** – Departamento de Águas e Energia Elétrica

**EEJI** – Estação Ecológica Jureia - Itatins

**EMBRATUR** – Instituto Brasileiro de Turismo

**FUNAI** – Fundação Nacional do Índio

**IBAMA** – Instituto Brasileiro do Meio Ambiente

**IF** – Instituto Florestal

**MUCJI** – Mosaico de Unidades de Conservação de Jureia Itatins

**OMT** – Organização Mundial do Turismo

**PEIT** – Parque Estadual do Itinguçu

**RDS** – Reserva de Desenvolvimento Sustentável

**RMBS** – Região Metropolitana da Baixada Santista

**RVS** – Refúgio de Vida Silvestre

**SEADE** – Fundação Sistema Estadual de Análise de Sistemas

**SEMA** – Secretaria do Meio Ambiente

**SUTACO** – Subsecretaria do Trabalho Artesanal nas Comunidades

**SET** – Secretaria de Esportes e Turismo do Estado de São Paulo

# ÍNDICE

<b>1 INTRODUÇÃO</b> .....	14
<b>2 O MUNICÍPIO</b> .....	17
2.1 LOCALIZAÇÃO .....	17
2.1.1 Delimitação da Área .....	17
2.1.2 Localização e Limites .....	17
2.1.3 Divisão da Área do Município .....	17
2.2 HISTÓRIA E ARQUEOLOGIA.....	18
2.2.1 Pré História .....	18
2.2.2 História .....	18
2.2.3 Arqueologia .....	22
2.3 BANDEIRA MUNICIPAL - SIMBOLOGIA:.....	23
2.4 ORGANIZAÇÃO POLÍTICA E SOCIAL.....	24
2.4.1 Prefeitos e Vice-Prefeitos .....	24
2.4.2 Organização Formal.....	24
2.4.3 Organização Informal .....	26
2.5 ASPECTOS SÓCIOECONÔMICOS .....	27
2.5.1 Aspectos Demográficos .....	27
2.5.2 Habitação .....	28
2.5.3 Educação.....	29
2.5.4 Distribuição de Renda.....	33
2.5.5 Economia .....	34
2.5.6 Setores de Produção.....	34
2.5.7 Agricultura.....	34
2.5.8 Pesca .....	35
2.6 INFRAESTRUTURA BÁSICA.....	35
2.6.1 Infraestrutura de Acesso .....	35
2.6.2 Distâncias dos Principais Centros Urbanos .....	36
2.7 GEOGRAFIA .....	37
2.7.1 Altitudes dos Pontos mais Altos do Município.....	37
2.7.2 Ilhas .....	37
2.7.2.1 Ilha de Peruíbe .....	37
2.7.2.2 Ilha do Guaraú .....	38
2.7.2.3 Ilha Queimada Pequena .....	38
2.7.2.4 Ilha Qeimada Grande .....	39
2.7.2.5 Ilha do Boquete.....	39
2.7.2.6 Ilha do Guararetama.....	39
2.7.2.7 Ilha do Ameixal .....	40
2.7.2.8 Lage do Parnapuã .....	40

2.7.2.9 Ilha do Bigode.....	40
2.7.3 Rios.....	40
2.7.3.1 Rio Preto.....	41
2.7.3.2 Rio Jacareú.....	41
2.7.3.3 Rio Branco.....	41
2.7.3.4 Rio Guaraú.....	41
2.7.3.5 Rio Piaçaguera.....	41
2.7.3.6 Rio Una do Prelado.....	41
2.7.4 Praias.....	43
2.7.4.1 Praia do Canto (Costão).....	44
2.7.4.2 Prainha (Península).....	44
2.7.4.3 Praia da Tatuíra (Praia das Conchas).....	44
2.7.4.4 Praia do Guaraú.....	45
2.7.4.5 Praia do Índio.....	45
2.7.4.6 Praia do Guarauzinho.....	45
2.7.4.7 Praia do Arpoador.....	45
2.7.4.8 Praia do Parnapoa.....	46
2.7.4.9 Praia do Caramborê.....	46
2.7.4.10 Praia Brava.....	46
2.7.4.11 Praia Desertinha.....	46
2.7.4.12 Praia do Juquiazinho.....	47
2.7.4.13 Barra do Una.....	47
2.7.4.14 Praias da Área Central.....	47
2.7.5 Cachoeiras, Poços e Corredeiras.....	48
2.7.5.1 Corredeira do Perequê.....	49
2.7.5.2 Cachoeira do Paraíso.....	49
2.7.5.3 Poço Azul.....	50
2.7.5.4 Cachoeira Mobil.....	50
2.7.5.5 Poço do Guaraú.....	50
2.7.5.6 Cachoeira Rio do Ouro.....	50
2.7.5.7 Corredeira do Tetequera.....	51
2.7.5.8 Cachoeira das Antas.....	51
2.7.5.9 Cachoeira do Vilão.....	51
<b>3 INVENTÁRIO TURÍSTICO.....</b>	<b>52</b>
3.1 OFERTA TÉCNICA.....	52
3.1.1 Meios de Hospedagem.....	52
3.1.2 Serviços de Alimentação.....	52
3.1.3 Agências de Viagens e Turismo.....	52
3.1.4 Guias de Turismo.....	53
3.1.5 Monitores Ambientais.....	53

3.1.6 Serviços em Geral .....	53
3.2 OFERTA TURÍSTICA .....	53
3.2.1 Mirante da Torre .....	53
3.2.2 Ruínas do Abarebebê .....	54
3.2.3 Capela de Mosaico / Colônia Veneza .....	54
3.2.4 Praça Albano Ferreira / Praça Flórida .....	54
3.2.5 Lama Negra de Peruíbe / Lamário .....	54
3.2.6 Portinho de Pesca / Mercado de Peixes .....	55
3.2.7 Museu Histórico e Arqueológico de Peruíbe .....	55
3.2.8 Vila Barra do Una .....	55
3.2.9 Piscigranja .....	55
3.2.10 Estrada do Guaraú .....	55
3.2.11 Mirante do Portal da Pedra da Serpente .....	55
3.2.12 Passarela do Balça .....	56
3.2.13 Aldeias Indígenas .....	56
3.2.14 Aquário Municipal .....	56
3.3 PATRIMÔNIO ARQUEOLÓGICO .....	56
3.3.1 Sítio Taniguá .....	57
3.3.2 Ruínas do Guarauzinho .....	57
3.3.3 Sambaqui do Guaraú .....	58
3.3.4 Ponte do Rio Guaraú .....	58
3.3.5 Ruínas da Fazenda São João .....	58
3.3.6 Sítio São João .....	58
3.3.7 Sítio Piaçaguera I .....	59
3.3.8 Sítio Piaçaguera II .....	59
3.3.9 Sítio Piaçaguera III .....	59
3.3.10 Ruínas do Abarebebê .....	59
3.4 PATRIMÔNIO CULTURAL: FOLCLORE, ARTE, TRADIÇÃO E HÁBITOS DE VIDA. ....	60
3.4.1 Religião .....	60
3.4.2 Banda Musical .....	61
3.4.3 Artesanato .....	61
3.4.4 Aldeias Indígenas .....	61
3.4.5 Mercado de Peixes de Peruíbe .....	62
3.4.6 Dança .....	62
3.5 GASTRONOMIA .....	64
3.6 LENDAS .....	64
3.6.1 Lenda de Peruíbe e Jureia .....	64
3.6.2 Portal da Pedra da Serpente: Estranho Portal .....	66
3.6.3 Moradores Invisíveis .....	66
3.6.4 Imagens Etéreas .....	67

3.7	SEGMENTOS DE TURISMO .....	67
3.8	PATRIMÔNIO AMBIENTAL .....	70
3.9	CALENDÁRIO MUNICIPAL DE EVENTOS TURÍSTICOS. ....	75
<b>4</b>	<b>INFRAESTRUTURA BÁSICA</b> .....	<b>77</b>
4.1	ABASTECIMENTO DE ÁGUA.....	77
4.2	COLETA E TRATAMENTO DE ESGOTOS.....	77
4.3	COLETA E DESTINAÇÃO DE RESÍDUOS SÓLIDOS.....	77
<b>5</b>	<b>DEMANDA TURÍSTICA</b> .....	<b>79</b>
5.1	PERFIL DO TURISTA.....	79
5.1.1	Perfil Demográfico .....	80
5.1.2	Perfil da Viagem ao Município.....	82
<b>6</b>	<b>LEGISLAÇÃO TURÍSTICA</b> .....	<b>91</b>
<b>7</b>	<b>DIAGNÓSTICO</b> .....	<b>92</b>
7.1	O TURISMO E SUSTENTABILIDADE: ALGUNS CONCEITOS .....	92
7.2	O MERCADO TURÍSTICO E O TURISMO DE PERUIBE .....	93
7.3	PLANEJAMENTO E TURISMO.....	94
7.3.1	Plano Plurianual 2018-2021 – Estância Turística Balneária de Peruíbe .....	97
<b>8</b>	<b>PROGNÓSTICO</b> .....	<b>106</b>
	<b>CONSIDERAÇÕES FINAIS</b> .....	<b>111</b>
	<b>REFERÊNCIAS BIBLIOGRÁFICAS</b> .....	<b>113</b>
	<b>ANEXOS</b> .....	<b>115</b>
	ANEXO 01: Estabelecimentos de Hospedagem .....	115
	ANEXO 02: Estabelecimentos de Alimentação.....	126
	ANEXO 03: Agências e Transporte Turístico .....	148
	ANEXO 04: Guias de Turismo .....	149
	ANEXO 05: Monitores Ambientais .....	150
	ANEXO 06: Imobiliárias .....	152
	ANEXO 07: Atrativos Turísticos.....	156
	ANEXO 08: Equipamentos Turísticos.....	159
	ANEXO 09: Comércio inventariados relacionados ao Turismo.....	162
	ANEXO 10: Informação Turística .....	167
	ANEXO 11: Espaços para Eventos.....	168
	ANEXO 12: Serviços de Saúde .....	169
	ANEXO 13: Artesãos da Praça Flórida.....	170
	ANEXO 14: Galeria De Fotos .....	172

**PREFEITURA MUNICIPAL DA ESTÂNCIA TURÍSTICA BALNEÁRIA DE PERUIBE**

Rua Nilo Soares Ferreira, 50 – Centro – Peruíbe – SP

(13) 3451-1000

## 1 INTRODUÇÃO

O crescimento acentuado da atividade turística nas últimas décadas determinou uma nova relação de interdependência entre os aspectos econômicos e sociais das destinações e seus polos emissores. Estes, devido às condições econômicas favoráveis, possibilitam que seus moradores empreendam cada vez mais viagens turísticas no seu tempo livre de fins de semana e de férias, motivados pela fuga do cotidiano e a busca do contato com a natureza e novas experiências e vivências.

As localidades com potencial turístico significativo, seja ele relacionado aos aspectos naturais, históricos, socioculturais ou técnicos, posicionam-se de forma privilegiada pela oportunidade de oferecer o descanso e o contato com o meio natural e novas experiências que os moradores dos conglomerados urbanos buscam com avidez crescente.

Este fato, porém, necessita da consideração dos gestores dos municípios envolvidos que, geralmente pela falta de visão a longo prazo, agem de forma imediatista na adequação da sua localidade aos fluxos crescentes de visitantes, desconsiderando aspectos fundamentais para o desenvolvimento sustentado das localidades, relacionados, principalmente, com os investimentos na infraestrutura básica.

Como atualmente a qualidade de uma destinação turística vem sendo avaliada com base na originalidade das suas atrações ambientais, seus atrativos naturais e culturais e no bem-estar que elas proporcionam aos visitantes, a questão fundamental que se coloca é a premente necessidade de se controlar o crescimento quantitativo dos fluxos turísticos devido às suas pressões sobre a infraestrutura básica e específica.

Por isso, o planejamento se apresenta com a finalidade de ordenar as ações do homem sobre o território, ocupando-se de direcionar a instalação de equipamentos e de facilidades de forma adequada, evitando, dessa forma os efeitos negativos do turismo nas localidades.

Assim, o plano de desenvolvimento turístico de uma localidade é entendido como o conjunto de medidas, tarefas e atividades por meio das quais se pretende atingir as metas, o detalhamento e os requisitos necessários para o aproveitamento ideal da potencialidade turística da destinação.

A Estância Turística de Peruíbe conta com um excelente conjunto de atrativos naturais e culturais, além de uma razoável infraestrutura turística. Porém, necessita de ações mais

**PREFEITURA MUNICIPAL DA ESTÂNCIA TURÍSTICA BALNEÁRIA DE PERUIBE**

Rua Nilo Soares Ferreira, 50 – Centro – Peruíbe – SP

(13) 3451-1000

efetivas que ordenem o desenvolvimento do turismo local, visando dessa maneira, a utilização racional de seus recursos e a garantia de seu uso pelas gerações atuais e futuras.

A Prefeitura Municipal de Peruíbe, atendendo legislação específica (Lei 1.261 de 2015) e buscando o crescimento adequado e ordenado através do Turismo, realiza a revisão de seu Plano Municipal de Turismo, de 1977, revisado pela primeira vez em 2000. O Plano Municipal de Turismo possuía como objetivos, valorizar o patrimônio turístico da localidade, visando situá-la favoravelmente no mercado turístico regional, e desenvolver, de forma sustentável, o turismo no núcleo, garantindo a participação da comunidade em todo o processo e tornando-a a principal beneficiária dos efeitos socioeconômicos decorrentes, como a geração de emprego e renda, que eleva conseqüentemente, o padrão e a qualidade de vida.

As ações previstas no Plano anterior não foram totalmente implantadas, em decorrência de diversos fatores, destacando-se, dentre eles, a falta de estrutura adequada do Departamento Municipal de Turismo. Uma das atividades programadas era a de atualizar o Plano a cada dois anos, o que nunca foi implementado.

Para a concretização da atualização do Plano Diretor de Turismo foram definidos eixos centrais (Lei 1621/2015), o Plano de Governo da Administração para o Turismo e o Plano Plurianual), realizadas diversas atividades com a Comunidade e o Conselho Municipal de Turismo, dentre as quais pode-se citar o Inventário dos Atrativos Turísticos, Pesquisas de Demanda, Oficinas de Diagnóstico e Prognósticos, Audiência Pública e envio do mesmo à Câmara Municipal, anexo à Lei específica de formalização do Plano Diretor de Turismo.

Em Peruíbe, a equipe de elaboração do Plano trabalhou de forma continuada e, a partir desta fase inicial, que se caracteriza pela descrição das diretrizes básicas, dos programas e dos consequentes projetos, devem ser definidas suas prioridades de implantação, de acordo com as disponibilidades financeiras do município.

Várias dificuldades tiveram que ser superadas, destacando-se, dentre elas, a falta de dados atualizados para a realização do inventário em bases confiáveis, além dos equipamentos receptivos – muitas vezes fechados nos períodos da baixa estação, o que dificultou a obtenção dos dados específicos de cada um.

Como resultado dos esforços conjuntos dos técnicos e gestores municipais e da equipe da empresa de consultoria, chegou-se a este documento que constituirá a base para o

**PREFEITURA MUNICIPAL DA ESTÂNCIA TURÍSTICA BALNEÁRIA DE PERUIBE**

Rua Nilo Soares Ferreira, 50 – Centro – Peruíbe – SP

(13) 3451-1000

detalhamento das ações futuras para o desenvolvimento do turismo em Peruíbe. Para tanto, se necessita do apoio de toda a comunidade e da continuidade do engajamento efetivo dos gestores municipais, esperando-se assim, chegar às proposições e à implantação das ações voltadas para que o município, com seu patrimônio natural e histórico-cultural considerável, se destaque no cenário do turismo nacional.

O Plano Diretor de Turismo servirá de marco norteador para a determinação das ações do setor público, orientando o esforço da Secretaria Municipal de Turismo, Cultura e Esportes e a utilização dos recursos municipais, definindo parâmetros para o planejamento e a execução das atividades necessárias para o desenvolvimento sustentável do turismo. Além disso, também proporcionará a orientação referencial para a iniciativa privada interessada em empreendimentos e investimentos na área do Turismo que visem o desenvolvimento sustentável de Peruíbe.



## PREFEITURA MUNICIPAL DA ESTÂNCIA TURÍSTICA BALNEÁRIA DE PERUIBE

Rua Nilo Soares Ferreira, 50 – Centro – Peruíbe – SP

(13) 3451-1000

## 2 O MUNICÍPIO

### 2.1 LOCALIZAÇÃO

#### 2.1.1 Delimitação da Área



Região do Município de Peruíbe

#### 2.1.2 Localização e Limites

O município está inserido na Região Metropolitana da Baixada Santista/Costa da Mata Atlântica, no Estado de São Paulo. Faz parte da Região Administrativa e de Governo de Santos, que abrange também as cidades de Bertioga, Guarujá, Cubatão, Santos, São Vicente, Praia Grande, Mongaguá e Itanhaém, sendo que destes, Peruíbe é o que se encontra mais ao sul, fazendo divisa com a região do Vale do Ribeira.

Apresenta as seguintes coordenadas geográficas:

Latitude: 24<sup>o</sup> 20' ao sul;

Longitude: 47<sup>o</sup> a oeste.

Suas divisas são à leste o Oceano Atlântico, à oeste os municípios de Pedro de Toledo e Itariri, ao Norte o município de Itanhaém e a sul o município de Iguape.

#### 2.1.3 Divisão da Área do Município

O município possui área total de 326,22 km<sup>2</sup>, sendo 57% constituído de área urbana e 43% de área rural. A área do município encontra-se distribuída da seguinte forma:

Área de zona urbana: 185,95 km<sup>2</sup>;

Área de zona rural: 140,27 km<sup>2</sup>.



## PREFEITURA MUNICIPAL DA ESTÂNCIA TURÍSTICA BALNEÁRIA DE PERUIBE

Rua Nilo Soares Ferreira, 50 – Centro – Peruíbe – SP

(13) 3451-1000

## 2.2 HISTÓRIA E ARQUEOLOGIA

### 2.2.1 Pré História

Vestígios arqueológicos, frutos de pesquisas realizadas em épocas distintas na região entre Peruíbe e Iguape apontam a presença humana na região em pelo menos 4500 AP.

Restos de uma civilização sambaqueira foram encontrados em vários pontos do litoral, o que remete a uma ocupação constante e bastante forte no lugar marcado pela presença humana na construção de uma cultura ativa que perdurou até a chegada do “Chamado índio”, que aportou na região há mais ou menos 2000 anos, o que nos deixou um grande apanhado de material arqueológico para um posterior estudo, de épocas distintas com grupos nômades e fixos distintos que de alguma forma contribuíram para a construção histórica e cultural do que somos hoje.

### 2.2.2 História

Com a chegada de Martim Afonso de Souza na região, no século XVI, há uma organização política regional, com a distribuição das Capitânicas Hereditárias pela Coroa Portuguesa, com as terras onde hoje se encontra o município de Peruíbe inseridas na Capitânia de São Vicente. Há registro que tanto o Bacharel de Cananéia quanto Pero Correia foram proprietários dessas terras, sendo que Pero Correa, após sua entrada para a Companhia de Jesus, teria doado toda a sua terra à Companhia de Jesus, terras essas que ocupavam grande parte da área onde hoje se encontra Peruíbe.

Em 1550 Leonardo Nunes chega à Capitania de São Vicente e conseqüentemente às terras de Peruíbe, por isso é considerado o primeiro Jesuíta a pisar na Capitania de São Vicente e aqui começar o seu grande e árduo trabalho de catequização e organização dos índios, náufragos e degredados.

Em junho de 1554 Leonardo Nunes, indo à Europa para reunião com Ignácio de Loyola (Primaz da Companhia de Jesus) e com o Papa, morre em um naufrágio. Em setembro do mesmo ano é Pero Correia que perde a vida nas praias de Cananéia em missão evangelizadora, morto pelos índios Carijós.

Segundo estudos realizados pelo historiador e arqueólogo Plácido Cali, há registros que falam de um povoado na Vila de Conceição de Itanhaém a partir de 1549, e esse povoado foi elevado

**PREFEITURA MUNICIPAL DA ESTÂNCIA TURÍSTICA BALNEÁRIA DE PERUIBE**

Rua Nilo Soares Ferreira, 50 – Centro – Peruíbe – SP

(13) 3451-1000

à categoria de Vila em 1561. Nele havia o núcleo urbano e pequenas fazendas distribuídas ao longo da margem do rio Itanhaém.

Esta Vila se destaca por ser o único lugar à época a abrigar um aldeamento (local com agrupamentos de índios reunidos por oficiais da Coroa ou missionários), o aldeamento de São João Batista, local hoje conhecido como Ruínas do Abarebebê.

Registros contam que o local, a partir de 1692 passou para a administração religiosa dos franciscanos, nessa época consta que no local viviam 119 índios que vivia em torno da igreja que se alimentavam das plantações, da pesca e de trabalhos esporádicos nas fazendas da região. Em 1769 é enviado um franciscano a pedido dos índios para assim cessar os abusos que estes denunciaram estarem recebendo.

Em 1776 o engenheiro militar José Custódio Sá de Faria, faz uma viagem ao litoral paulista tendo como um dos principais objetivos mapear as construções que haviam nesse trecho, construções essas, que eram consideradas de apoio a Coroa como fortes, igrejas e mosteiros. Dois documentos encontrados na Biblioteca Nacional, datados de 1767 e 1769, referem-se a acontecimentos ocorridos na Aldeia de São João: os vereadores da Câmara de Itanhaém se queixavam da extinção da categoria de “índios administrados”, que constituíam a maior parte dos seus ganhos ou agências aos frades residentes.

No último quarto do século XVIII, a localidade de Peruíbe passou a ter uma produção para comércio de chapéus de palha, esteiras e fios de tucum. Os moradores de então encontravam-se em permanente disputa com os religiosos sobre o quanto, de seus proventos, deveriam ser deixados à Igreja.

Na economia da região de Itanhaém, que nunca alcançou desenvolvimento significativo, relegada ao pequeno comércio de madeiras, esteiras, chapéus e fios de tucum realizado pela população local, os índios da extinta Aldeia – como passou a ser chamada a freguesia - perderam espaço e empobreceram ainda mais. Perderam terras, alguns se mestiçaram com os caíçaras vizinhos, viviam de minguidas roças e, eventualmente, pescavam.

Os índios ficaram com o usufruto da terra, porém se encontravam à mercê dos desejos de expansão dos proprietários de terras vizinhas às suas. O processo de apropriação individual das terras comuns, como a de São João, ainda não é totalmente conhecido, porém poucas famílias da extinta Aldeia de São João garantiram mais terreno para si e uma produção maior de farinha

**PREFEITURA MUNICIPAL DA ESTÂNCIA TURÍSTICA BALNEÁRIA DE PERUIBE**

Rua Nilo Soares Ferreira, 50 – Centro – Peruíbe – SP

(13) 3451-1000

de mandioca, muito superior que o da maioria. João do Prado e sua família é um exemplo, o mais expressivo deles.

Em 1803 houve uma consulta aos índios a respeito de continuarem ou não sustentando o frei responsável pelo local e a resposta era que não, preferiram ficar sem nenhum religioso no local, dessa forma o local ficou dependente religiosamente de Itanhaém.

Em 1830 (e mesmo antes), Peruíbe produzia cerca de 50 alqueires anuais de farinha de mandioca.

Em 1829, os vereadores de Itanhaém informaram ao Presidente da Província de São Paulo que a única freguesia (local com maior concentração de moradores) existente no município, a Aldeia de São João de Peruíbe (da praia), estava em “estado de completo abandono: sem igreja, sem Vigário e até sem fregueses, que na maior parte têm se mudado para diversos lugares desta Província”. Portanto, concluíram eles, sem condições de ser elevada à condição de Vila. Interesses políticos à parte, o fato é que a extinta Aldeia contava, em 1830, com 62 habitantes (30 do sexo masculino e 32 do sexo feminino), distribuídos em 20 habitações.

Segundo ofício de registros do ano de 1852 existiam na Vila duas tabernas, quatro armazéns de secos (Molhados e Fazendas), ferragens, drogas e armarinhos de outros produtos e havia ainda uma loja de fazendas e três cocheiras com oito carros de aluguel.

Atravessavam a região, neste período, os correios do Imperador, unindo as regiões sul e sudeste do país, sempre a pé, levando encomendas, pólvora, armas e as ordens do Capitão Mor. Utilizando e melhorando a antiga trilha dos índios, implantaram a primeira via oficial que, em 1864, seria utilizada pelos voluntários da Guerra do Paraguai, e na fixação dos postes do telégrafo nacional. Essa trilha é onde hoje existe a Aldeia Indígena do Piaçaguera, seguindo até a Avenida Padre Anchieta, Estrada do Guaraú e Avenida do Telégrafo (Guaraú).

Em 1852, recebeu sua primeira “Cadeia Educacional” para o sexo masculino, e, em 1871, para o sexo feminino. Sua população era maior que a de Itanhaém, porém o censo informava somente o total da população entre os municípios vizinhos, os quais pertenciam ao município de Itanhaém.

O ano de 1914 foi marcado pela construção da estrada de ferro e pela chegada dos primeiros imigrantes. No entanto, verifica-se que o avanço comercial no litoral sul, inclusive de Peruíbe, data da década de trinta, exatamente quando ocorreu a crise cafeeira que implicou numa

**PREFEITURA MUNICIPAL DA ESTÂNCIA TURÍSTICA BALNEÁRIA DE PERUIBE**

Rua Nilo Soares Ferreira, 50 – Centro – Peruíbe – SP

(13) 3451-1000

diversificação agrícola, aliada a uma liberação da força de trabalho que, em parte, pode ter se dirigido à área, intensificando, assim, a procura de terras para o plantio da nova opção agrícola. Segundo Araújo Filho (1950:60), o cultivo da banana na região iniciou-se em 1927 “quando alguns cidadãos de fora resolveram subir o Rio Itanhaém e iniciar, no baixo curso do Rio Branco, as primeiras derrubadas para o plantio e cultivo de um produto que de há muito era a principal riqueza agrícola do litoral paulista - a banana”.

Na década de 50, o povoado teve a sua atividade imobiliária aumentada, passando a receber novos investidores no comércio.

“Será a partir de 1960, com a conclusão da BR-116, que a bananicultura se imporá como principal linha produtiva, seja em área cultivada, em valor da produção, em consumo de bens capital, seja em mão-de-obra” (MULLER, 1980:57).

Por outro lado, a ocupação turística em Peruíbe aumentou em função do início da deterioração das praias de Santos e, também, pela melhoria nas condições de tráfego da área. A Via Anchieta teve sua primeira pista terminada em 1947 e a segunda em 1950, enquanto a Rodovia Padre Manoel da Nóbrega, - que liga Santos a Peruíbe - teve sua obra iniciada em 1951, ficando paralisada até o final da década, sendo inaugurada somente nos anos sessenta.

“O enriquecimento de famílias nacionais e estrangeiras na lavoura, comércio e indústria, as vilegiaturas na Europa e as prescrições médicas possibilitaram e difundiram o hábito de se estagiar no litoral.” (SIMÃO & GOLD - MAN, 1958:23).

Em 1958, Peruíbe era um povoado que pertencia à cidade de Itanhaém, então um grupo de moradores e frequentadores de Peruíbe através de movimento político articulado, conseguiu a realização de um plebiscito para emancipar Peruíbe. Esse plebiscito aconteceu dia 24 de dezembro de 1958, tendo sido aprovada a emancipação que se formalizou no dia 18 de fevereiro de 1959, passando Peruíbe a ser emancipada.

Finalmente, em 22 de junho de 1974, através da Lei Estadual, Peruíbe passou a ser reconhecida como Estância Balneária, devido à suas peculiaridades naturais.

Na segunda metade do século passado, por volta de 1970, milhares de pessoas procuravam as praias da Baixada Santista. O adensamento desta população turística levou à procura de novas praias, tendo como uma das opções a direção sul. Peruíbe passa então a ser procurada mais frequentemente pelos veranistas.



## PREFEITURA MUNICIPAL DA ESTÂNCIA TURÍSTICA BALNEÁRIA DE PERUIBE

Rua Nilo Soares Ferreira, 50 – Centro – Peruíbe – SP

(13) 3451-1000

Com o incremento do turismo ocorreu que, de um lado, a população local passou a ter relações com a população flutuante, à medida que está se apresentava potencialmente consumidora de alguns de seus produtos como a produção pesqueira, a banana, palmito e frutas tropicais (abacate, araçá, goiaba, caju, carambola). Por outro lado, a mesma população flutuante teve necessidade de serviços urbanos, do chamado comércio informal, que carecia de força de trabalho adicional, de serviços de limpeza de casa, de jardineiros, de guardas-noturnos, de balconistas de bar, dentre outros, força de trabalho que, em parte, era fornecida pelos filhos da terra.

Ainda com o desenvolvimento da função turística ocorreu uma nova valorização das terras da área. Como resultado, houve a conseqüente migração dos moradores caiçaras que se encontravam nas proximidades da orla marítima. Esses moradores buscaram o caminho dos bairros mais no interior.

Outra característica interessante é que a valorização das terras e o Turismo (principalmente o veranismo) geraram sítios de lazer na região, onde as cercas e pedras pintadas de branco, os jardins com flores, as piscinas e as belas casas de alvenaria contrastavam com os sítios de posse interioranos, com suas casas de pau-a-pique, com o bananal verde claro incrustado no verde mais escuro da mata atlântica.

### **2.2.3 Arqueologia**

Há registros de trabalhos arqueológicos na região de Peruíbe desde a década de 1960, com achados de urnas funerárias indígenas na área hoje conhecida como balneário Oásis. Porém, os trabalhos mais significativos e com maior repercussão ocorreram entre o final da década de 1980 até os dias atuais onde foram encontrados vários sítios arqueológicos de épocas distintas e em várias localidades, dos quais podemos destacar o trabalho desenvolvido no sítio arqueológico Ruínas do Abarebebê que teve uma atividade intensa de coleta de material de épocas de civilizações diversas, trabalho esse organizado pela arqueóloga Dorah Pinto Uchoa. Nos anos 2000 o Arqueólogo Plácido Cali, catalogou alguns sítios junto ao IPHAN, o que faz com que Peruíbe possua interessante acervo arqueológico pré-histórico e histórico. Todo esse Patrimônio Histórico e Cultural pode ser visto no Museu Histórico e Arqueológico de Peruíbe, situado hoje na Estação Ferroviária.



## PREFEITURA MUNICIPAL DA ESTÂNCIA TURÍSTICA BALNEÁRIA DE PERUIBE

Rua Nilo Soares Ferreira, 50 – Centro – Peruíbe – SP

(13) 3451-1000

### 2.3 BANDEIRA MUNICIPAL - SIMBOLOGIA:



A forma clássica do brasão é uma evocação da origem portuguesa da nossa terra. As Ruínas do Abarebebê, a maior relíquia histórica do município, têm dupla significação: evocam os primeiros peruibenses de que se tem notícia - os índios - e prestam homenagem aos missionários, como José de Anchieta e Leonardo Nunes, que aqui estiveram para catequizá-los.

A faixa incolor representa a limpidez do nosso céu e as cinco estrelas representam a constelação do Cruzeiro do Sul, marcando a nossa posição geográfica em relação ao estado de São Paulo.

A montanha é uma reprodução do morro de Peruíbe, parte da Serra dos Itatins, que é responsável pelo clima ímpar que se desfruta no município, emoldurando a cidade com o seu verde.

A faixa prateada representa o rio Preto e o tubarão simboliza o nome do município, já que Peruíbe é corruptela de Peruybe, que na língua indígena significa rio do tubarão.

O campo azul representa o mar e a faixa branca, entre a faixa prateada e a faixa azul, simboliza as praias, que se estendem desde a divisa com Itanhaém até a divisa com Iguape.



## PREFEITURA MUNICIPAL DA ESTÂNCIA TURÍSTICA BALNEÁRIA DE PERUIBE

Rua Nilo Soares Ferreira, 50 – Centro – Peruíbe – SP

(13) 3451-1000

A lista azul é o suporte que completa a ornamentação exterior do brasão e contém as palavras: Peruíbe - Terra da Eterna Juventude.”<sup>1</sup>. O Brasão de Peruíbe foi criado pela Lei Nº 829 de 10 de novembro de 1981.

### 2.4 ORGANIZAÇÃO POLÍTICA E SOCIAL

A emancipação político administrativa do município aconteceu no dia 18 de fevereiro de 1959, até então e desde sua fundação como Vila, pertencia ao município de Itanhaém.

#### 2.4.1 Prefeitos e Vice-Prefeitos

1960 - 1963: Prefeito: Geraldo Russomano / Vice-Prefeito: Albano Ferreira  
 1964 - 1969: Prefeito: Albano Ferreira / Vice-Prefeito: Benedito Marcondes Sodré  
 1969 - 1973: Prefeito: Gheoghe Popescu / Vice-Prefeito: Nicolau Cucki Filho  
 1973 - 1978: Prefeito: Benedito Marcondes Sodré / Vice-Prefeito: Aléssio Lacerda  
 1978 - 1983: Prefeito: Gheorghe Popescu / Vice-Prefeito: Ronaldo Gomes Soares  
 1983 - 1988: Prefeito: Benedito Marcondes Sodré / Vice-Prefeito: Wilma Carmen Castan  
 1989 – 1992: Prefeito: Mário Omuro / Vice-Prefeito: Francisco Puccio Greco  
 1992 - 1996: Prefeito: Benedito Marcondes Sodré / Vice-Prefeito: José Carlos Rúbia de Barros  
 1997 - 2000: Prefeito: Alberto Sanches Gomes / Vice-Prefeito: Elias Abdalla Neto  
 2001 – 2004: Prefeito: Gilson Carlos Bargieri / Vice-Prefeito: José Carlos Rúbia de Barros  
 2005 – 2007: Prefeito: José Roberto Preto / Vice-Prefeito: Julieta Fujiname Omuro  
 2008-2008: Prefeita: Julieta Fujiname Omuro  
 2009 – 2012: Prefeita: Milena Xisto Bargieri / Vice-Prefeito: Nelson Gonçalves Pinto  
 2013 – 2016: Prefeita: Ana Maria Preto / Vice-Prefeito: Nelson Gonçalves Pinto  
 2017 – 2020: Prefeito: Luís Maurício Passos de Carvalho Pereira / Vice-Prefeito: André Luis de Paula

#### 2.4.2 Organização Formal

A estrutura administrativa municipal, conforme a legislação em vigor é dividida em 11 Secretarias, Chefia de Gabinete, 17 Departamentos com distintas Diretorias e funções e um Núcleo Gestor de Qualidade. Dentre as Secretarias salienta-se Secretária de Turismo, Cultura e Esportes, demonstrando a importância destinada à atividade pelo executivo na sua atual organização administrativa.

---

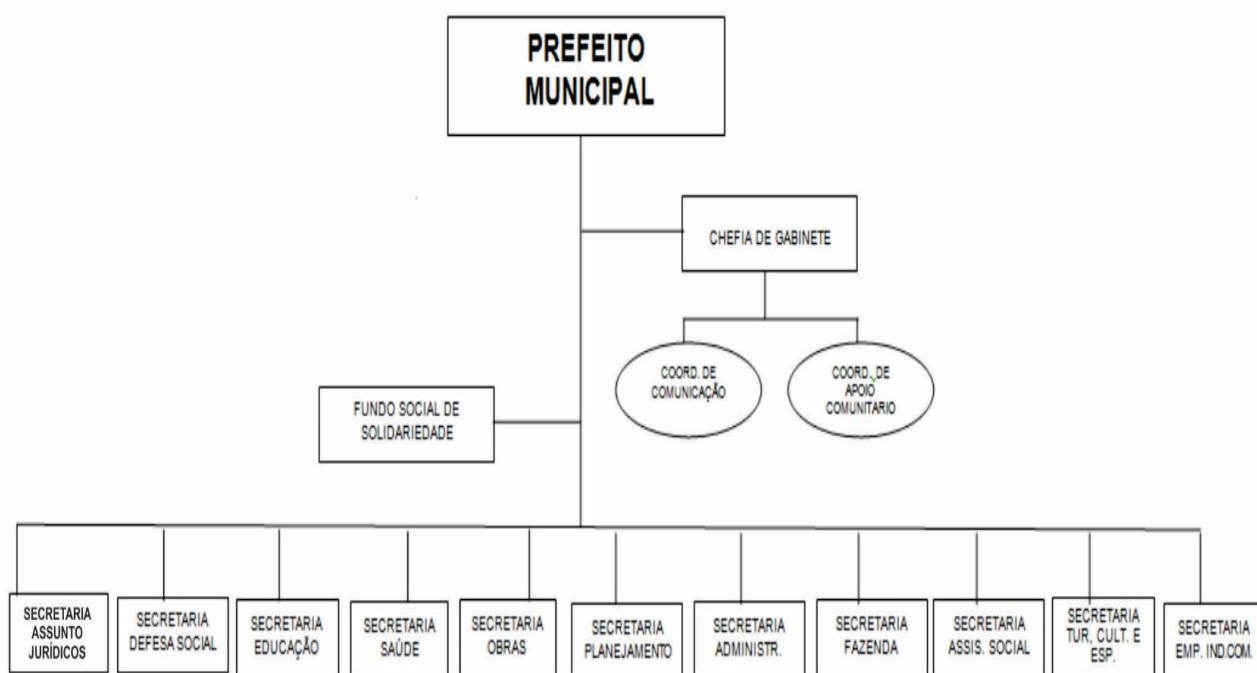
<sup>1</sup> Fonte: Prefeitura Municipal de Peruíbe, 2018



**PREFEITURA MUNICIPAL DA ESTÂNCIA TURÍSTICA BALNEÁRIA DE PERUIBE**  
 Rua Nilo Soares Ferreira, 50 – Centro – Peruíbe – SP  
 (13) 3451-1000

**ORGANOGRAMA DA PREFEITURA E SECRETARIA DE TURISMO<sup>2</sup>**  
**ALTERADO PELA LEI 3.267, DE 09 DE JANEIRO DE 2013.**

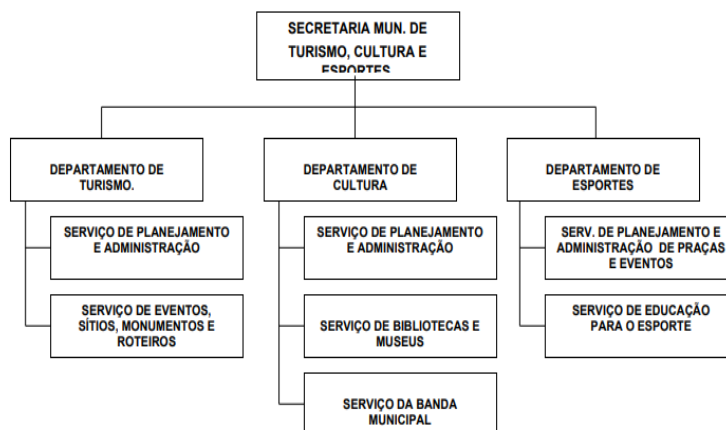
**ORGANOGRAMA GERAL SIMPLIFICADO:**



<sup>2</sup> A Lei 2834/2006 instituiu o Organograma da Prefeitura Municipal – suas Secretarias e Departamentos e foi alterada pela alterado pela lei 3.267, de 09 de janeiro de 2013.



**PREFEITURA MUNICIPAL DA ESTÂNCIA TURÍSTICA BALNEÁRIA DE PERUIBE**  
 Rua Nilo Soares Ferreira, 50 – Centro – Peruíbe – SP  
 (13) 3451-1000



### 2.4.3 Organização Informal

A organização política informal é caracterizada pela atuação das Organizações Não Governamentais (ONGs) e das associações na estrutura social do município.

Em Peruíbe, a participação das ONGs e das Associações é considerável, visto que elas atuam de forma permanente e efetiva, destacando-se:

- | Sindicato dos Trabalhadores do Serviço Municipal de Peruíbe - SINTRAPE:
- | Ordem dos Advogados do Brasil – OAB/Peruíbe
- | Associação dos Advogados de Peruíbe
- | Associação Comercial e Empresarial de Peruíbe
- | Associação de Engenheiros e Arquitetos de Peruíbe
- | Associação de Estudantes de Peruíbe
- | Associação de Corretores de Imóveis de Peruíbe
- | União de Mulheres de Peruíbe
- | Diversas outras Associações de Bairros e Entidades do Setor Ambiental

Há ainda vários conselhos municipais em funcionamento, possibilitando que a população e entidades participem do planejamento das atividades do poder público diretamente relacionadas com os seus interesses. São eles:



## PREFEITURA MUNICIPAL DA ESTÂNCIA TURÍSTICA BALNEÁRIA DE PERUIBE

Rua Nilo Soares Ferreira, 50 – Centro – Peruíbe – SP

(13) 3451-1000

- | Conselho Municipal da Agricultura;
- | Conselho Municipal de Assistência Social;
- | Conselho Municipal da Criança e do Adolescente;
- | Conselho Municipal de Educação;
- | Conselho Municipal de Emprego;
- | Conselho Municipal do Idoso;
- | Conselho Municipal de Orçamento Participativo;
- | Conselho Municipal de Saúde;
- | Conselho Municipal de Turismo – CONTUR.
- | Conselho da Consciência Negra
- | Conselho da Cidade

## 2.5 ASPECTOS SÓCIOECONÔMICOS

### 2.5.1 Aspectos Demográficos

População do Município: População em 2017 = 66.572 hab.

Densidade Demográfica em 2017 = 204,071 hab./km<sup>2</sup>

Com relação à caracterização etária da população, Peruíbe apresentou um considerável processo de envelhecimento, com redução da população jovem de até 29 anos, que passou de 56%, em 2000, para 47%, em 2010, e aumento da população com mais de 60 anos, que passou de 10 % para 15% no mesmo período. De acordo com a classificação das categorias de cor e raça utilizadas pelo IBGE, a população residente em Peruíbe acompanha parte dos municípios litorâneos paulistas, onde o percentual da população parda e negra sobre a população total está acima do percentual verificado para o Estado de São Paulo.

Segundo dados do SEADE, de 2018, a população do município de Peruíbe encontra-se distribuída entre a zona urbana, com 64.805 pessoas, e a rural, com 1.947 habitantes, representando 97,30% e 2,7%, respectivamente. Isto evidencia o perfil essencialmente urbano do município.



**PREFEITURA MUNICIPAL DA ESTÂNCIA TURÍSTICA BALNEÁRIA DE PERUIBE**

Rua Nilo Soares Ferreira, 50 – Centro – Peruíbe – SP

(13) 3451-1000

Taxas de Fecundidade, Natalidade e Mortalidade Infantil.

<i>Descrição</i>	
Taxa de Fecundidade	59,67 (por 1000 mulheres de 14 a 49 anos)
Taxa de Natalidade	15,25 (por mil hab.)
Taxa de Natimortalidade	14,43 (por 1000 nascidos vivos)

(Fonte: SEADE, 2016)

Estes dados indicam que há um crescimento populacional recente em Peruíbe e que o controle familiar no município se encontra em declínio.

### **2.5.2 Habitação**

De acordo com dados da Prefeitura Municipal e da ELEKTRO, há em Peruíbe cerca de 50.000 residências, sendo que destas a maior parte encontra-se na área urbana, distribuídas em residências fixas e temporárias.

Segundo ainda dados da Prefeitura Municipal e estimativas do Censo do IBGE, o município apresentava cerca de 40% de residências secundárias.

Considerando-se os dados estimados pela Prefeitura Municipal, salienta-se os indicadores referentes à população flutuante, estimada em 200.000 pessoas, o que corresponde a um aumento de aproximadamente 300% em relação a população fixa do município, que é de 66.572 pessoas, totalizando 266.572 pessoas durante o período do verão.

Deve-se destacar que, em Peruíbe, o processo de verticalização da orla é bem menos acentuado do que em outros municípios da região. De acordo com dados do Censo/IBGE 2012, cerca de 93% dos domicílios ocupados são classificados como casa. Assim como em outros municípios em que o veraneio se destaca como um importante segmento da economia, Peruíbe apresenta um expressivo número de domicílios ocasionais, que representam 44% dos domicílios existentes no município. Estes domicílios de uso ocasional estão predominantemente localizados na orla. Sua importância reflete em uma grande população flutuante, que chega a atingir mais de 50% da população, impactando nos sistemas de saneamento básico e de fornecimento de energia elétrica. No verão, a população do município é estimada em 123.2697. Ao observar a dinâmica de crescimento dos domicílios permanentes



**PREFEITURA MUNICIPAL DA ESTÂNCIA TURÍSTICA BALNEÁRIA DE PERUIBE**

Rua Nilo Soares Ferreira, 50 – Centro – Peruíbe – SP

(13) 3451-1000

e ocasionais, verifica-se uma tendência de fixação da população pelo crescimento mais acentuado dos primeiros. Entre 2000 e 2010, o número de domicílios permanentes cresceu 11,92%, enquanto os domicílios de uso ocasional cresceram numa proporção bem menor, com taxa de 6,69%. Por outro lado, quando se compara com a dinâmica dos municípios vizinhos de Itanhaém e Mongaguá, bem como Bertioga, verifica-se que, embora o crescimento de domicílios permanentes tenha sido semelhante, o crescimento dos domicílios ocasionais em Peruíbe foi bem menos acentuado, indicando, em alguma medida, o menor grau de dinamismo econômico do município. Já Itanhaém, Mongaguá e Bertioga apresentaram taxa de crescimento domicílios de uso ocasional na última década de 12,07%, 9,91% e 27,18%, respectivamente. Mesmo com menor dinamismo, o veraneio permanece como traço determinante na organização socioespacial do município, influenciando a valorização da terra e fortalecendo a pressão da população de menor renda no sentido de ocupação das áreas protegidas. O interesse da ampliação das dinâmicas econômicas, manifestada por parte de vários segmentos da população, se contrapõe ao desejo de manutenção da tranquilidade e qualidade de vida hoje identificadas no município.

### **2.5.3 Educação**

A Secretaria Municipal de Educação de Peruíbe informa que possui 37 Unidades Escolares e 3 creches conveniadas. A rede municipal de ensino está em processo de tabulação dos dados de matrículas efetuadas no ano de 2018. A referida rede de ensino conta com um total de 9.467 vagas e o número aproximado de alunos matriculados é de 8.414 alunos.

#### **RELAÇÃO DE ESCOLAS DE PERUIBE**

<b>UNIDADES ESCOLARES DA REDE MUNICIPAL DE ENSINO DE PERUIBE</b>
1. CRECHE AÇÃO SOCIAL
2. CRECHE CASA DA CRIANÇA NOSSO LAR
3. CRECHE EDUCANDÁRIO SÃO VICENTE DE PAULO
4. EMEF ÁLVARO PEREIRA GASPAR FILHO
5. EMEF ESCRITOR OSWALDO HERRERA
6. EMEF JOSÉ VENEZA MONTEIRO
7. EMEF LEÃO NOVAES
8. EMEF PASTOR MANOEL EUSTÁQUIO DAMACENA



**PREFEITURA MUNICIPAL DA ESTÂNCIA TURÍSTICA BALNEÁRIA DE PERUIBE**

Rua Nilo Soares Ferreira, 50 – Centro – Peruíbe – SP

(13) 3451-1000

9. EMEF PREFEITO JOSÉ ROBERTO PRETO
10. EMEF PROF <sup>a</sup> MARIA AMELIA R. CAMPILONGO
11. EMEF PROF <sup>a</sup> . ADRIANA APARECIDA ALMEIDA DOS SANTOS
12. EMEF PROF <sup>a</sup> . CARMEM CLEUSER FRAGA PIMENTEL
13. EMEF PROFESSOR FERNANDO NEPOMUCENO FILHO
14. EMEF PROF <sup>a</sup> DELCÉLIA JOSELITA MACHADO BEZERRA
15. EMEF PROF <sup>a</sup> ROZANGELA ANUNCIADA DA SILVA
16. EMEF PROF <sup>a</sup> TEREZINHA RODRIGUES KALIL
17. EMEF VEREADORA JOSEFA FRANCISCA DO NASCIMENTO
18. EMEI BARÃO DE MAUÁ
19. EMEI CARAGUAVA II
20. EMEI CARAMINGUAVA II
21. EMEI CARAMINGUAVA III
22. EMEI CARAMINGUAVA IV
23. EMEI DOUGLAS ANDERSON TONI
24. EMEI FREI GIORGIO CALLEGARI
25. EMEI JARDIM BRASIL
26. EMEI MARISE HELENA CORREIA
27. EMEI NOSSA SENHORA DO CARMO
28. EMEI PROF <sup>a</sup> MARIA LUCIA BRITO
29. EMEI PROF <sup>a</sup> JACIRA MARQUES CORRÊA UBRIG
30. EMEI PROF <sup>a</sup> ROSANE DOS SANTOS
31. EMEI SÃO JOAO BATISTA II
32. EMEI VEREADORA ANA MARIA MESQUITA
33. EMEI VILA ROMAR
34. EMEI VILZA ALVES SODRÉ
35. EMEIF BARRA DO UNA
36. EMEIF JARDIM SOMAR
37. EMEIF JARDIM VENEZA
38. EMEIF JOSE ALVES
39. EMEIF PROFA. AMÁLIA BERTA S. SANCHES
40. PROFA. LILIAM NÉRI DE SOUZA

*(Fonte: Secretaria de Educação de Peruíbe, 2018)*



**PREFEITURA MUNICIPAL DA ESTÂNCIA TURÍSTICA BALNEÁRIA DE PERUIBE**

Rua Nilo Soares Ferreira, 50 – Centro – Peruíbe – SP

(13) 3451-1000

**RELAÇÃO DE ESCOLAS ESTADUAIS DE PERUIBE**

<b>Nº</b>	<b>Nome da Unidade Escolar</b>	<b>Endereço</b>	<b>Bairro</b>	<b>Telefone</b>	<b>e-mail</b>
1	Aldeia Bananal, EEI	Aldeia Indígena Bananal	Bananal	9727-1361	e534924a@educacao.sp.gov.br
2	Aldeia Nhamandu Mirim, EEI	Rodovia Padre Manoel da Nóbrega, Km 339	Estância Santa Cruz		
3	Aldeia Piaçaguera, EEI	Santa Cruz	Santa Cruz	9785-4085	e559118a@educacao.sp.gov.br
4	Carmem Miranda	Av. Terezinha R. Kalil, 1221	J Brasil	3455-5833	e042161a@educacao.sp.gov.br
5	Dr. Francisco Pereira da Rocha	Rua Riachuelo, 110	Jd dos Prados	3458-2777	e012294a@educacao.sp.gov.br
6	Jardim São João	Rua Eduardo Alvares Machado, 1109	Bal. Samburá	3455-5996	e911331a@educacao.sp.gov.br
7	José Batista Campos	Av. Benedito Anderson Libert, 50	Jd. Caraguava	3455-3207	e045172a@educacao.sp.gov.br
8	Luiz Abel	Av. Tota, s/n	J dos Prados	3458-1957	e046772a@educacao.sp.gov.br
9	Maya Alice Ekman	Rua Tiradentes, 805	Jd B. Jangadas	3455-3966	e036936a@educacao.sp.gov.br
10	Portal da Juréia	Rua Tucuruvi, 620	Centro	3453-1664	e924301a@educacao.sp.gov.br
11	Padre Vitalino Bernini	Rua L, 27	Caraminguava	3455-5454	e911343a@educacao.sp.gov.br
12	Prof. Ottoniel Junqueira	Rua Alfredo Gomes, 185	Centro	3455-5150	e038830a@educacao.sp.gov.br
13	Etec de Peruíbe	Rua Allan Kardec, 1695	Jd Márcia	3455-9712	e266dir@cps.sp.gov.br



**PREFEITURA MUNICIPAL DA ESTÂNCIA TURÍSTICA BALNEÁRIA DE PERUIBE**  
Rua Nilo Soares Ferreira, 50 – Centro – Peruíbe – SP  
(13) 3451-1000

## **RELAÇÃO DE ESCOLAS PARTICULARES DO MUNICÍPIO DE PERUIBE**

1) **BALÃO MÁGICO**

Rua Sorocabana, 500 – Stella Maris – 3455-2656

2) **Centro Educacional de Recreação Infantil Monteiro Lobato**

Rua Riachuelo, 420 – tel.: 3455-7560

Diretora: Vivian Érica Barbic Soldi

3) **Centro Recreativo Liceu Pires**

Rua Ceará, 630 – Stella Maris – tel.: 3455-7622 (fax)

Diretora: Maria de Fátima Pires da Silva

4) **Colégio Irene Bargieri**

Rua Gal. Ataliba Leonel, 319 – Centro – tel.: 3455-5835 / 3455-4231

Diretora: Maria Cristina Mariano Quaglio

5) **E.E.I Nossa Sr<sup>a</sup> da Divina Providência**

Rua Santa Lucia Fillippini, 40 – Caraguava – tel.: 3455-2967 / 3455-7155 (fax)

Diretora: Ir. Anna Maria Guizzon

6) **Educação Infantil Peruíbe Planeta Azul – Ltda – ME**

Rua João Vitoriano Sobrinho, 40 – Arpoador – tel.: 3453-1022

Diretora: Elizete Zeny Miyata

7) **Escola Infantil Caminho do Sol**

Av. Padre Leonardo Nunes, 1223 – Stella-Maris – tel.: 3453-3340

Diretora: Paula Cristina de Oliveira Prado



**PREFEITURA MUNICIPAL DA ESTÂNCIA TURÍSTICA BALNEÁRIA DE PERUIBE**

Rua Nilo Soares Ferreira, 50 – Centro – Peruíbe – SP

(13) 3451-1000

8) Escola Técnica Dimensão

Av. Brasil, 486 – Stella Maris – tel.: 3455-9615 (fax)

Diretora: Lila Martinez Ferreira

9) Instituto de Ensino Raboni

Rua Prudente de Moraes, 1.172 – Jd. Ribamar – tel.: 3455-4520/ 3455-9415 (fax)

Diretora: Laudicéia Maria Duran França

10) Instituto Educacional Integração Saber

Rua Nicolau Prestes, 939 – Centro – tel.: 3453-1000

Diretora: Leonor Rossi

*(Fonte: Secretaria de Educação de Peruíbe)*

Taxa de escolarização de 6 a 14 anos de idade [IBGE 2010] - 98,6 %

IDEB – Anos iniciais do ensino fundamental [IBGE 2015] - 6,1

Matrículas no ensino fundamental [IBGE 2015] - 10.325 matrículas

Matrículas no ensino médio [IBGE 2015] - 3.172 matrículas

Docentes no ensino fundamental [IBGE 2015] - 613 docentes

Docentes no ensino médio [IBGE 2015] - 254 docentes

**2.5.4 Distribuição de Renda**

Salário médio mensal dos trabalhadores formais [IBGE 2015] - 2,2 SM

Pessoal ocupado [IBGE 2015] - 11.038 pessoas

População ocupada [IBGE 2015] - 16,9 %

Percentual da população com rendimento nominal mensal per capita de até 1/2 SM (salário mínimo) [IBGE 2010] - 36 %



## PREFEITURA MUNICIPAL DA ESTÂNCIA TURÍSTICA BALNEÁRIA DE PERUIBE

Rua Nilo Soares Ferreira, 50 – Centro – Peruíbe – SP

(13) 3451-1000

### 2.5.5 Economia

PIB do Município (SEADE 2018) - R\$ 1.284.888,86

PIB per capita [SEADE 2018] - R\$ 20.402,52

Orçamento Do Município 2018 - R\$ 280.157.000,00

Orçamento Da Secretaria De Turismo, Cultura E Esportes 2018 - R\$ 12.924.400,00

Orçamento Do Depto De Turismo 2018 - R\$ 8.569.000,00

Quando se examina a participação dos setores na Economia do Município, verifica-se um grande destaque do setor de serviços, abrangendo os subsetores de administração pública e comércio e outros, que representam cerca de 83% da economia local.

*Fonte: Fundação SEADE*

### 2.5.6 Setores de Produção

Setor	%
SERVIÇOS	55,77
INDÚSTRIA	1,90
COMÉRCIO	38,49
CONSTRUÇÃO CIVIL	3,43
AGRICULTURA	0,40

*Fonte: SEADE 2018*

Dentre os setores de produção de Peruíbe destaca-se o comercial, que é responsável por aproximadamente 38% dos estabelecimentos do município. Os de serviço respondem por 55% do total, e assim como o primeiro apresenta um crescimento significativo ao longo dos anos. Já o setor industrial possui apenas 1,9% do total de estabelecimentos no município, mantendo-se relativamente estável no período analisado.

### 2.5.7 Agricultura

O produto agrícola de maior destaque em Peruíbe é a banana, (com destaque para a banana ouro, que perfaz no território de Peruíbe 90% da produção nacional). Outros produtos são a



## PREFEITURA MUNICIPAL DA ESTÂNCIA TURÍSTICA BALNEÁRIA DE PERUIBE

Rua Nilo Soares Ferreira, 50 – Centro – Peruíbe – SP

(13) 3451-1000

mandioca, hortaliças, frutas cítricas; outras frutas como jaca, carambola; frutas da mata atlântica como Cambuci, goiaba que são produzidas em mais de 220 pequenas propriedades da agricultura familiar. Há também diversos haras, produção de peixes, suínos, galinhas e outros. Tudo isso constitui um rico patrimônio para o desenvolvimento do Turismo de Base Comunitária e Turismo Rural.

### 2.5.8 Pesca

A produção de pescado no município de Peruíbe é totalmente absorvida pelo varejo local. O total de embarcações é de 62 (sessenta e duas), incluindo as localizadas nos Bairros de Una e Guaraú. Existe um excedente de pescado originado dos municípios vizinhos (Iguape, Cananéia e Santos), que é comercializado no mercado local.

## 2.6 INFRAESTRUTURA BÁSICA

### 2.6.1 Infraestrutura de Acesso

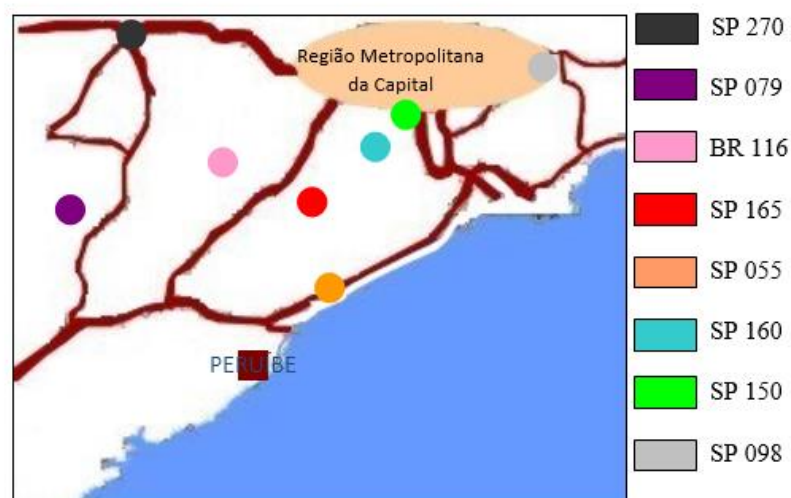
Vias de Acesso ao Município: A rede de acesso à Peruíbe apresenta a seguinte estrutura:

Via Sistema Anchieta – Imigrantes: distância de 137 km de São Paulo;

Rodovia Régis Bittencourt (BR 116): distância de 172 km de São Paulo;

Vias Pedro Taques - Manoel da Nóbrega: distância 85 km de Santos;

Via Manoel da Nóbrega: distância 20 km de Itanhaém.



(Fonte: Prefeitura Municipal de Peruíbe, 2018)



**PREFEITURA MUNICIPAL DA ESTÂNCIA TURÍSTICA BALNEÁRIA DE PERUIBE**

Rua Nilo Soares Ferreira, 50 – Centro – Peruíbe – SP

(13) 3451-1000

Há duas opções de acesso direto à Peruíbe, via Pedro Taques/Manoel da Nóbrega ou via SP 165, sendo que a mais utilizada é a rodovia estadual Manoel da Nóbrega, devido, dentre outros motivos, à excelente segurança e à facilidade oferecida pelo Sistema Anchieta – Imigrantes. Além disso, a distância é mais curta por esta via para quem sai da Grande São Paulo (principal polo emissor). A principal desvantagem desta rota é que, durante os períodos de alta temporada, há congestionamentos em grande parte do percurso.

A via SP 165 está duplicada até Peruíbe.

Hoje há também a BR 116, duplicada e com acesso pelo Rodoanel Mario Covas a todo o interior de São Paulo, principalmente às Regiões de Campinas e Sorocaba.

O acesso à BR 116 se dá pela Rodovia Manoel da Nóbrega (sentido sul – distância de 41 km).

### 2.6.2 Distâncias dos Principais Centros Urbanos

Centro Urbano	Quilômetros
São Paulo	137
Campinas	230
Sorocaba	205
Ribeirão Preto	441
Santos	90
Rio de Janeiro	644
Curitiba	320
Belo Horizonte	726

(Fonte: Prefeitura Municipal de Peruíbe, 2018)



**PREFEITURA MUNICIPAL DA ESTÂNCIA TURÍSTICA BALNEÁRIA DE PERUIBE**

Rua Nilo Soares Ferreira, 50 – Centro – Peruíbe – SP

(13) 3451-1000

## 2.7 GEOGRAFIA

### 2.7.1 Altitudes dos Pontos mais Altos do Município

A altitude média do município de Peruíbe é de 5,884 metros. A altitude dos pontos mais altos da região é de 72 a 1.372 metros.

Nome	Altitude (em metros)
Três Pontas	1.372
Ponta do Parnapoa	508
Pico dos Itatins	500
Morro do Itu	359
Morro do Guatiaia	359
Morro do Maceno	300
Ponta do Guaraú	287
Morro da Pescaria	100
Morro dos Prados	77
Morro Vatrapuã	72

*Fonte: Prefeitura Municipal de Peruíbe, 2018).*

### 2.7.2 Ilhas

Há, no território de Peruíbe, oito ilhas e uma laje marinha espalhadas na faixa costeira. Destas, sobressai-se a Ilha da Queimada Grande ou “Ilha das Cobras”, que além de ser um excelente atrativo para mergulho submarino (pois há dois navios afundados na área), também se constitui em um excelente recurso para o turismo em geral.

Um dos maiores problemas para a utilização turística das ilhas refere-se à legislação, pois muitas se encontram em áreas das Unidades de Conservação. Ao mesmo tempo, muitas delas já apresentam exploração turística, sendo necessárias, portanto, medidas de prevenção e direcionamento da atividade.

#### 2.7.2.1 Ilha de Peruíbe

Localizada na latitude 24<sup>o</sup>21’08” Sul e longitude 47<sup>o</sup>58’09” Oeste, numa área de 20.250 metros quadrados, distante da costa cerca de 800 metros. Não possui praia, nem condições para atracagem. Faz parte das Ilhas que compõem a Estação Ecológica de Tupiniquins, Unidade de Conservação federal. O tipo de fundo é de areia, não oferecendo abrigo dos ventos,



## PREFEITURA MUNICIPAL DA ESTÂNCIA TURÍSTICA BALNEÁRIA DE PERUIBE

Rua Nilo Soares Ferreira, 50 – Centro – Peruíbe – SP

(13) 3451-1000

tampouco água potável. Sua altitude é de 58 metros, com vegetação arbustiva densa de Mata Atlântica, apresentando campo gramíneo e costa rochosa.

### 2.7.2.2 Ilha do Guaraú

Localizada na latitude 24<sup>0</sup>23' Sul e longitude 46<sup>0</sup>59' Oeste, numa área aproximada de 184.655 metros quadrados, distante da costa 2.400 metros, sendo sua altitude máxima de 65 metros. A condição de atracabilidade é boa para embarcações pequenas / fundeio, não possuindo praias nem água potável. Apresenta ondas médias ao largo. É bastante procurada para atividades de turismo náutico, e pela sua fauna marinha e avifauna pertence ao Mosaico de Unidades de Conservação de Juréia Itatins – Refúgio de Vida Silvestre Ilha do Guaraú e Guararitama, Unidade de Conservação Estadual. Abriga um farol para auxílio à navegação, sendo local de referência para a ancoragem de embarcações pesqueiras.

Em sua história, destaca-se o fato de ter servido como ancoradouro das naus utilizadas por Pero Corrêa para o embarque de escravos vendidos para a Europa. Era a única ilha que tinha condições para esse tipo de atividade, pois permitia que as naus ancorassem na sua parte interna.

Possui vegetação de restinga, com árvores que chegam de 10 a 15 metros de altura, sendo *Symphonia globulifera* e *Calophyllum brasiliense* (guanadi) as espécies mais comuns. Certas palmeiras são características, como o palmito e a uva-do-mato. O chão é forrado por bromélias e, associadas às árvores, há uma infinidade de epífitas. A camada de detritos no solo é espessa e, em épocas de chuva, alguns centímetros de água podem cobrir o chão.

### 2.7.2.3 Ilha Queimada Pequena

Localizada na latitude 24<sup>0</sup>22' Sul e longitude 46<sup>0</sup>00' Oeste, numa área aproximada de 40.000 metros quadrados, distante da costa cerca de 30 Km. Não possui praia, nem água potável, não oferecendo abrigo contra os ventos e nem espaço para atracagem. A vegetação é arbustiva e densa, sendo a costa rochosa. A altitude máxima da ilha é de 60 metros de altura.

A ilha integra a Estação Ecológica dos Tupiniquins, desde julho de 1986 (Decreto Federal 92.964/86) e é Área de Relevante Interesse Ecológico (Decreto Federal 91.887/85).



## PREFEITURA MUNICIPAL DA ESTÂNCIA TURÍSTICA BALNEÁRIA DE PERUIBE

Rua Nilo Soares Ferreira, 50 – Centro – Peruíbe – SP

(13) 3451-1000

### 2.7.2.4 Ilha Queimada Grande

Localizada na latitude 24<sup>o</sup>29' Sul e longitude 46<sup>o</sup>00' Oeste, numa área aproximada de 230.000 metros quadrados, distante da costa cerca de 40 Km. As condições de atracabilidade são favoráveis para ancoragem. Não possui praia, nem água potável, sendo que a vegetação é arbustiva e densa. É comum a prática de pesca amadora de arremesso e mergulho no local. Há, ainda, um farol para auxílio à navegação, sendo a altitude máxima de 1,90 metros.

Esta ilha também é conhecida como “Ilha das Cobras” e o desembarque não é aconselhado devido ao elevado número de cobras da espécie Jararaca Ilhoa. É considerada, no meio científico, como o maior serpentiário natural do mundo. Em 05 de novembro de 1985, foi tombada como Área de Relevante Interesse Ecológico - ARIE (Decreto Federal 91.887). As águas do entorno da ilha são bastante claras e possibilitam uma visibilidade de 30 a 40 metros. Na região oeste existem dois navios naufragados, o cargueiro “Tocantins” com 101 metros de comprimento, afundado na década de 30, e o Rio Negro, de menor porte.

### 2.7.2.5 Ilha do Boquete

Localizada na latitude 24<sup>o</sup>24'5" Sul e longitude 47<sup>o</sup>00" Oeste, numa área aproximada de 10.000 metros, distante da costa apenas 100 metros da Costa. As condições de atracabilidade servem apenas para ancoragem, não possuindo praia, nem água potável. As ondas são médias ao largo, sendo que todos os tipos de vento são predominantes. A vegetação é arbustiva de restinga, com presença de Mata Atlântica e campo gramíneo. A costa é rochosa. Está inserida no Mosaico de Unidades de Conservação de Jureia Itatins – Parque Estadual do Itinguçu.

### 2.7.2.6 Ilha do Guararetama

Localiza-se em frente à praia do Guaraú, com uma área de 1.000 metros quadrados. É possível somente a ancoragem no local. Trata-se de uma laje com pouca vegetação e ondas médias. Pertence ao Mosaico de Unidades de Conservação de Jureia Itatins – Reserva de Vida Silvestre Ilha do Guaraú e Guararitama, Unidade de Conservação Estadual. O tipo de fundo é areia. Não tem água potável e não oferece abrigo contra os ventos.



**PREFEITURA MUNICIPAL DA ESTÂNCIA TURÍSTICA BALNEÁRIA DE PERUIBE**

Rua Nilo Soares Ferreira, 50 – Centro – Peruíbe – SP

(13) 3451-1000

#### **2.7.2.7 Ilha do Ameixal**

Ilha fluvial conhecida também como “volta morta”, localizada no rio do Una, com uma área de 400 hectares. O tipo de fundo é de lama. É coberta por densa vegetação de mangue.

Situa-se no interior da Estação Ecológica Juréia-Itatins e na Área de Relevante Interesse Ecológico, estando nas proximidades do vilarejo da Barra do Una.

#### **2.7.2.8 Lage do Parnapoa**

Possui uma área de 10.000 metros quadrados, a 900 metros da costa. É completamente rochosa e sem presença de vegetação.

#### **2.7.2.9 Ilha do Bigode**

Fluvial, localiza-se no rio Guaraú, dentro dos limites do Mosaico de Unidades de Conservação – Parque Estadual do Itinguçu, numa área aproximada de 100.000 metros, sendo de propriedade pública. O tipo de fundo é de lama. Possui dois tipos de vegetação: manguezal e restinga. Em seu interior há um sítio arqueológico de “sambaqui”.

#### **2.7.3 Rios**

Devido a profusão de rios e do mar, no território de Peruíbe, temos muitas atividades marítimas em Peruíbe podendo-se destacar a pesqueira, tanto a profissional quanto a amadora, que pode ser desenvolvida durante todo o ano e a prática do turismo náutico. Durante o verão é comum a prática de esportes náuticos, com a utilização de passeios de barco (ecoturismo), jet sky e de pequenas lanchas a motor.

Dentre as principais atividades fluviais do município destacam-se a pesca, com a utilização de pequenos barcos a remo e, no período de verão, a canoagem.

Dos seis principais rios do município, dois apresentam forte utilização turística - Una do Prelado e Guaraú, sendo que ambos se encontram no interior do Mosaico de Unidades de Conservação da Jureia Itatins.

O terceiro, o Rio Preto atravessa todo o Município de Peruíbe e tem forte vocação turística devendo para sua utilização serem tomadas medidas de monitoramento e antipoluidoras.

**PREFEITURA MUNICIPAL DA ESTÂNCIA TURÍSTICA BALNEÁRIA DE PERUIBE**

Rua Nilo Soares Ferreira, 50 – Centro – Peruíbe – SP

(13) 3451-1000

**2.7.3.1 Rio Preto**

Tem sua desembocadura no extremo sul da Praia do Centro. Sua extensão é de exatamente 12.950 metros, com largura média de 25 metros e profundidade média aproximada de três metros. Comporta embarcações de pequeno porte. 80% da ocupação do entorno é feita por residências e, no restante da área, há mangues e mata ciliar.

**2.7.3.2 Rio Jacareú**

Localizado na divisa de Peruíbe com Itanhaém. Sua extensão é de aproximadamente 2,5 km, sendo sua largura média de três metros e profundidade de um metro. A vegetação do entorno é de restinga e, atualmente, não há nenhum tipo de uso de suas águas.

**2.7.3.3 Rio Branco**

Localizado na região sudoeste, com extensão de aproximadamente quatro quilômetros e largura média de 20 metros, tendo uma profundidade média de dois metros. O principal acesso é pelo Jardim Veneza, via Estrada do Vilão. Seu entorno é ocupado, em aproximadamente um quilômetro, por residências

**2.7.3.4 Rio Guaraú**

Localizado no bairro do Guaraú. Possui extensão de exatamente 16.250 metros, largura média de 65 metros e profundidade média de cinco metros. A vegetação de entorno é de manguezal e restinga, sendo o fundo do rio formado por lama. É frequentemente utilizado para pesca amadora e passeios.

**2.7.3.5 Rio Piaçaguera**

Localizado na divisa do município com Itanhaém, com extensão de 3.100 metros.

**2.7.3.6 Rio Una do Prelado**

Localizado na Estação Ecológica Juréia-Itatins e RDS da Barra do Una, nos municípios de Peruíbe e Iguape, com extensão de 24.400 metros, largura média de 50 metros e profundidade média de três metros. O fundo é de lama e a vegetação do entorno é formada por manguezais



**PREFEITURA MUNICIPAL DA ESTÂNCIA TURÍSTICA BALNEÁRIA DE PERUIBE**

Rua Nilo Soares Ferreira, 50 – Centro – Peruíbe – SP

(13) 3451-1000

e por mata de restinga. É utilizado para passeios, pesca amadora, profissional e artesanal, sendo, devido às suas características físicas, próprio para embarcações pequenas e lanchas.

**Além destes destacam-se outros rios no município. São eles:**

<b>Nome</b>	<b>Extensão (em metros)</b>
Rio do Castro	15.350
Rio Acaraú	2.700
Córrego do Lontra	1.400
Rio dos Prados	1.950
Córrego Guaxiru I	8.200
Córrego Guaxiru II	4.700
Córrego Cocaia	4.500
Ribeirão Mambaú	1.200
Rio Paraná Mirim	2.100
Rio Caepupu	2.350
Ribeirão do Quatinga	2.650
Ribeirão Guaraú	N/C
Ribeirão do Angu	4.300
Ribeirão Poço das Antas	3.900
Rio Perequê	8.750
Ribeirão Urubuçucaba	2.900
Rio Tetequera I	12.500
Rio Tetequera II	3.450
Ribeirão do Barro Branco	2.300
Córrego do Morro do Maceno ou Itinguinha	4.700
Rio Guaxiru	2.200
Córrego das Piabas	3.250
Córrego da Figueira	3.200



**PREFEITURA MUNICIPAL DA ESTÂNCIA TURÍSTICA BALNEÁRIA DE PERUIBE**

Rua Nilo Soares Ferreira, 50 – Centro – Peruíbe – SP

(13) 3451-1000

Ribeirão Caepupu	7.300
Ribeirão do Poço	2.000
Córrego do Coati	5.600

#### **2.7.4 Praias**

Das praias existentes em Peruíbe, oito encontram-se no interior do Mosaico de Unidades de Conservação da Juréia-Itatins, com condições de utilização para o Turismo, Educação Ambiental e Pesquisa, sendo consideradas pelos habitantes e visitantes do município como as mais bonitas e de águas mais limpas.

Por estarem situadas dentro da Unidade de Conservação, qualquer projeto de aproveitamento turístico dessas praias deve ser submetido aos órgãos gestores das Unidades de Conservação, que atualmente é a Fundação Florestal, órgão vinculado à Secretaria do Meio Ambiente do Estado de São Paulo. Em virtude deste contexto, faz-se necessário desenvolver projetos de direcionamento do turismo, procurando minimizar ao extremo os impactos ambientais e seguir estritamente a legislação incidente. Deve-se prever os riscos da implantação de infraestrutura e da exploração turística, minimizando o potencial impacto negativo e maximizando o positivo.

Há quatro praias situadas na divisa com a Área de Preservação, sendo muito frequentadas durante o verão, apresentando, por este motivo, problemas de acesso e trafegabilidade neste período. A praia do Índio e a praia do Sernambi são as mais preservadas, não tendo nenhuma edificação e pouco impacto visual. A praia do Sernambi é a menor praia do mundo ranqueada pelo Guinness Book e já há projeto aprovado pelo Conselho Municipal de Turismo para estruturar sua visitação. A trilha de acesso para ambas as praias deve ser melhorada e a visitação deve ser realizada de forma monitorada, controlada, respeitando-se estudos de capacidade de carga evitando-se maiores danos futuros, tanto ao meio ambiente, quanto para os visitantes.

As praias situadas na área urbana apresentam características diferentes quanto à sua ocupação e, portanto, quanto ao estado de preservação da área de entorno. São as que possuem maior visitação, recebendo o fluxo turístico caracterizado como de massa durante a alta temporada, estando mais sujeitas à pressão do crescimento da cidade.



## **PREFEITURA MUNICIPAL DA ESTÂNCIA TURÍSTICA BALNEÁRIA DE PERUIBE**

Rua Nilo Soares Ferreira, 50 – Centro – Peruíbe – SP

(13) 3451-1000

Os quiosques que ocupam a faixa da orla marítima são padronizados, mas hoje apresentam disfunções visuais, desvios dos conceitos originais de ocupação e devem ter uma adequação quanto aos alimentos que fornecem, supervisionada pela Vigilância Sanitária do Município e quanto à gestão dos resíduos sólidos. Nos períodos de alta procura, há grande quantidade de carrinhos de vendedores ambulantes que tratam mal a questão dos resíduos sólidos, acumulam lixo de forma inadequada e devem também receber capacitação quanto ao atendimento e à questão sanitária. É a região litorânea do município com melhor infraestrutura básica, sistema de abastecimento, de telefonia, de segurança e de coleta de lixo, dentre outros.

Todos estes problemas, identificados e analisados, devem ser resolvidos com as providências necessárias para a sua solução.

### **2.7.4.1 Praia do Canto (Costão)**

Encerra-se nos contrafortes da Serra dos Itatins, localizando-se entre o rio Preto e os costões da Serra dos Itatins fazendo, portanto, parte da Área de Proteção Ambiental Cananeia-Iguape-Peruíbe (Unidade de Conservação Federal). Tem à sua volta os costões rochosos, com vegetação da mata atlântica, uma ducha de água límpida e potável com nascente na serra, sendo uma boa opção para um refrescante banho. Sua extensão é de 567 metros, com largura média de 80 metros, sendo a areia firme e fina. O mar é calmo com ondas pequenas. Na ocupação do entorno há algumas edificações, com fins residenciais e comerciais.

### **2.7.4.2 Prainha (Península)**

Localiza-se entre a praia do Costão e a praia do Guaraú, sendo o acesso feito pela estrada Peruíbe - Guaraú. Possui 345 metros de extensão e 38,50 metros de largura média. A areia possui textura fina. Oferece uma das mais belas vistas panorâmicas do município, avistando-se do local costas rochosas e ilhas. Pode-se praticar na área pesca amadora, esportes náuticos e outras opções de lazer. Está bastante impactada por construções que chegam à linha da praia.

### **2.7.4.3 Praia da Tatuíra (Praia das Conchas)**

Pequena praia incrustada no Costão da praia do Guaraú, formada por conchas é considerada por muitos como a menor praia do mundo visto que tem largura menor que a praia espanhola



## PREFEITURA MUNICIPAL DA ESTÂNCIA TURÍSTICA BALNEÁRIA DE PERUIBE

Rua Nilo Soares Ferreira, 50 – Centro – Peruíbe – SP

(13) 3451-1000

que tem esse título no Guinness Book. Tal fato foi levado ao Conselho Municipal de Turismo pelos Jornalistas Lucas Galante e Márcio Ribeiro e há aprovado no CONTUR projeto para estruturar a visitação a este patrimônio e envidar ações para registrá-la como menor praia do mundo. Conhecida pelos caiçaras como Praia da Tatuíra e pelos turistas como Praia das Conchas.

### **2.7.4.4 Praia do Guaraú**

Situada no bairro de mesmo nome, entre a Serra do Mar e o rio Guaraú, divisa do Mosaico de Unidades de Conservação de Juréia Itatins – Parque Estadual do Itinguçu, possui uma extensão média de 1.527 metros e largura média de 77 metros. A areia é caracteristicamente fina e a água costuma ser clara. Bem à sua frente estão localizadas as ilhas do Guaraú e Guararetama. 50% do seu entorno são ocupados por edificações residenciais e comerciais, sendo que o estado de conservação, em geral, é bom. Quanto as condições de balneabilidade, a praia do Guaraú é muito boa.

### **2.7.4.5 Praia do Índio**

Denominada também de praia do Pesqueiro, localiza-se entre a praia do Costão e a Prainha. O nome de praia do Índio deve-se ao fato de que, há alguns anos, residia nesta praia um índio, sendo que sua “casa” era uma fenda na rocha.

### **2.7.4.6 Praia do Guarauzinho**

Situa-se após o rio Guaraú, possuindo uma extensão de 650 metros e largura média de 70 metros, sendo formada por areias finas. Localizada no interior do Parque estadual do Itinguçu/ Mosaico de Unidades de Conservação de Jureia Itatins, pode ser utilizada para Turismo e Educação Ambiental.

Neste local a Fundação Florestal está construindo um Centro de Receptivo e Educação Ambiental com 30 leitos.

### **2.7.4.7 Praia do Arpodor**

Localizada no interior do Parque Estadual do Itinguçu / Mosaico de Unidades de Conservação de Jureia Itatins, pode ser utilizada para Turismo e Educação Ambiental.



## PREFEITURA MUNICIPAL DA ESTÂNCIA TURÍSTICA BALNEÁRIA DE PERUIBE

Rua Nilo Soares Ferreira, 50 – Centro – Peruíbe – SP

(13) 3451-1000

O seu acesso é feito por uma trilha que se inicia após a travessia do rio Guaraú ou de Barco. Com 880 metros de extensão e 60,5 metros de largura média, sua areia é fina e firme. No meio da praia deságua um pequeno curso d'água doce e potável com um poço bom para banho. O acesso só pode ser feito de barco ou por trilha, sempre acompanhado de um monitor ambiental. A visita deve ser feita seguindo o disposto no Plano Emergencial de Uso, da Unidade de Conservação.

### **2.7.4.8 Praia do Parnapoa**

Localizada no interior do Parque Estadual do Itinguçu / Mosaico de Unidades de Conservação de Jureia Itatins, pode ser utilizada para Turismo e Educação Ambiental.

O seu acesso é feito por uma trilha que se inicia após a travessia do rio Guaraú ou de Barco. Com 769 metros de extensão e 80,5 metros de largura média, sua areia é fina e firme. Somente três famílias caiçaras residem no local, sendo sua utilização permitida apenas para Turismo, pesquisas e educação ambiental. É considerado um dos paraísos para o Surfe no Estado de São Paulo.

### **2.7.4.9 Praia do Caramborê**

Situada no interior da RDS da Barra do Una, o acesso se dá através da estrada Guaraú-Una ou pela trilha do Imperador. Sua extensão é de 543 metros e a largura média é de 107,5 metros.

### **2.7.4.10 Praia Brava**

Localizada no interior do Parque Estadual do Itinguçu / Mosaico de Unidades de Conservação de Jureia Itatins, pode ser utilizada para Turismo, pesquisa e Educação Ambiental. Seu acesso possível através de uma trilha que se inicia após a travessia do rio Guaraú. Possui 279 metros de extensão e 59 metros de largura média. A areia é fina e as ondas são grandes e constantes.

### **2.7.4.11 Praia Desertinha**

Situa-se na RDS da Barra do Una, sendo o seu acesso possível através da estrada do Una-Praia do Caramborê-Trilha. Sua extensão é de 319 metros, com largura média de 69 metros. A areia é fina e firme, apresentando ondas médias e constantes. É utilizada apenas para



**PREFEITURA MUNICIPAL DA ESTÂNCIA TURÍSTICA BALNEÁRIA DE PERUIBE**

Rua Nilo Soares Ferreira, 50 – Centro – Peruíbe – SP

(13) 3451-1000

turismo, pesquisa científica e educação ambiental. Foi cogitada a implantação de uma praia de naturismo no local.

#### **2.7.4.12 Praia do Juquiazinho**

Localizada no interior do Parque Estadual do Itinguçu / Mosaico de Unidades de Conservação de Jureia Itatins, pode ser utilizada para Turismo, pesquisa e Educação Ambiental. O acesso até a praia é possível através de trilha após travessia do rio Guaraú, ou por estrada particular. Possui 1.310 metros de extensão e 57,50 metros de largura média. As ondas são médias e a areia é firme e fina.

#### **2.7.4.13 Barra do Una**

Vilarejo de pescadores artesanais, localizado as margens do rio Una do Prelado ou rio Comprido. Possui praia, costas rochosas e excelentes locais para a pesca amadora. Do local pode-se avistar o Maciço da Juréia, Pico Dedo de Deus, Pogoçá, manguezais e restingas. Apresenta 2.150 metros de extensão e 112 metros de largura média. Faz parte do Mosaico de Unidades de Conservação de Juréia Itatins / Reserva de Desenvolvimento Sustentável da barra do Una.

#### **2.7.4.14 Praias da Área Central**

As praias relacionadas a seguir são interligadas, não havendo separação física entre elas, sendo apenas identificadas como bairros diferentes, encontrando-se em área urbana. A extensão total de praias urbanizadas é de 13.394 metros, desde o extremo norte, praia do Tapirema, até a foz do rio Preto, na praia Central. A condição das águas também é diferente em sua extensão. A parte mais poluída encontra-se no centro, junto a foz do Rio Preto, sendo que em 1997 estas encontraram-se impróprias em 40% do tempo. A medida que se desloca para o norte essas condições vão melhorando.

<b>Praia</b>	<b>Extensão</b>	<b>Largura</b>
Barra da Jangada	160	48,00
Ribamar	300	52,45
Flórida	250	47,90



**PREFEITURA MUNICIPAL DA ESTÂNCIA TURÍSTICA BALNEÁRIA DE PERUIBE**

Rua Nilo Soares Ferreira, 50 – Centro – Peruíbe – SP

(13) 3451-1000

Samburá	100	45,30
São João Batista	400	42,50
Arpoador	416	44,00
Nova Peruíbe	650	43,50
Balneário Continental	92	47,00
Três Marias	257	62,85
Jardim Márcia	296	56,20
Jardim Imperador	249	73,30
Parque Turístico	360	71,00
Oásis	484	73,50
Estância São José	456	82,75
Casablanca	179	116,15
Boungaville	400	87,50
Josedy	282	86,10
Beira Mar / Mar e Sol/ Icaraíba	135	86,40
Star	130	96,80
Pampas	100	96,80
Belmira Novaes	504	90,35
Convento Velho	300	83,75
Maria Helena Novaes	504	109,00
Tapirema	3.900	124,20
Centro	1.700	74,50
Stella Maris	790	67,00

### **2.7.5 Cachoeiras, Poços e Corredeiras**

Das Cachoeiras, Poços e Corredeira, a Corredeiras do Perequê é a que recebe maior fluxo de visitantes. A mais conhecida e procurada, porém, é a Cachoeira do Paraíso que tem visitação controlada, com acesso apenas a 270 pessoas por dia.

Das demais, a Cachoeira das Antas está situada nos limites do Bairro do Guaraú e sua visitação é monitorada já que está em propriedade particular; e outras três (Poço Azul, Cachoeira do Rio do Ouro e Cachoeira Mobil) no Parque Estadual da Serra do Mar – Núcleo Itariru. Todas possuem acesso e já apresentam alguma visitação no período da alta temporada, não dispondo a maioria delas, entretanto, de nenhuma infraestrutura básica e de apoio necessária à implantação no local da atividade turística.



## PREFEITURA MUNICIPAL DA ESTÂNCIA TURÍSTICA BALNEÁRIA DE PERUIBE

Rua Nilo Soares Ferreira, 50 – Centro – Peruíbe – SP

(13) 3451-1000

A Cachoeira do Vilão, também tem grande apelo turístico, mas sua visitação deve ser totalmente ordenada pois vem sofrendo impacto muito grande com de poluição por trabalhos religiosos. Conste também o absurdo em razão do local ser um Parque Natural Municipal (do Vilão), protegido por legislação de Unidade de Proteção Integral.

Há uma oferta de recursos subutilizados, pois existe um excesso de demanda para a Cachoeira do Paraíso e Perequê, enquanto que a maioria dos outros atrativos são visitados apenas por moradores locais ou pelos poucos conhecedores da área. Pode-se supor ainda, que existm mais recursos naturais inexplorados, devido à geologia e à quantidade de recursos hídricos existentes no município.

É necessário ser desenvolvido um projeto de exploração racional e planejada desses locais, com estudo de capacidade de carga e ordenamento da visitação, objetivando a sua conservação e a manutenção do seu poder de atração/visitação controlada.

### **2.7.5.1 Corredeira do Perequê**

Localiza-se no Rio Perequê, a 600 metros antes do portal do Mosaico de Unidades de Conservação de Jureia Itatins, no km 5,3 da estrada Guaraú - Una, que apresenta condições de trafegabilidade regulares. Trata-se de uma piscina natural, com cerca de 1,5 metros de profundidade. Ao lado há um restaurante que serve de ponto de recepção e apoio para os visitantes da corredeira. É uma das nascentes do Rio Guaraú.

### **2.7.5.2 Cachoeira do Paraíso**

A Cachoeira do Paraíso está localizada no rio Itinguçu. É um degrau de 17 metros, que não possui uma queda vertical, ou mesmo negativa, mas sim uma inclinação na ordem de 60°, constituindo-se no chamado Tobogã do Paraíso, um afloramento gnáissico erodido. Tal cachoeira encontra-se no contato entre as morrarias da Serra dos Itatins e a planície costeira, numa altitude de aproximadamente 35 metros. Situa-se no interior do Parque Estadual do Itinguçu/Mosaico de Unidades de Conservação de Jureia Itatins, sendo o seu acesso possível através da estrada Guaraú - Una, cujas condições de trafegabilidade são tidas como ruins/regulares. Possui uma pedra que os visitantes utilizavam como “toboágua” (hoje essa



## **PREFEITURA MUNICIPAL DA ESTÂNCIA TURÍSTICA BALNEÁRIA DE PERUIBE**

Rua Nilo Soares Ferreira, 50 – Centro – Peruíbe – SP

(13) 3451-1000

prática é proibida em razão dos inúmeros acidentes, alguns fatais). É muito visitada durante a temporada, tendo, porém, um limite de visitação de 270 pessoas/dia.

### **2.7.5.3 Poço Azul**

Localizado na zona rural do município, no Bairro Bananal, com acesso pela estrada Armando Cunha (km20), sendo as condições de trafegabilidade tidas como ruins/regulares. Além de ser um bom atrativo natural, apresenta características históricas, pois era o local de banhos do Padre Monsenhor Lino de Passos. Há um bar ao lado do Poço.

### **2.7.5.4 Cachoeira Mobil**

Situa-se na zona rural, quase na divisa com o Município de Itariri, dentro dos limites do Parque Estadual da Serra do Mar. É possível acessá-la através da estrada Armando Cunha e uma de suas variantes, sendo as condições de trafegabilidade regulares, ficando ruim na época das chuvas. É um excelente local para banho, além de possuir como atrativo complementar a trilha de acesso. Necessita, entretanto, de infraestrutura como proteção de madeira, sinalização indicativa, locais para lixeira e serviços de salva-vidas, pois em alguns pontos tem-se até três metros de profundidade.

### **2.7.5.5 Poço do Guaraú**

Está localizado dentro do Guaraú (Garça Vermelha), a cerca de 6,5 km do centro, tendo acesso pavimentado através da estrada do Guaraú. Há alguns poços bons para banhos, nas cabeceiras e no cruzamento com a estrada. O local é utilizado para captação da água utilizada para abastecimento do bairro.

### **2.7.5.6 Cachoeira Rio do Ouro**

O acesso ao atrativo é feito através de uma variante da estrada Armando Cunha, nas proximidades do bairro Bananal, apresentando dificuldades de tráfego nos períodos de chuva. Após uma pequena trilha chega-se à uma queda d'água, de aproximadamente oito metros, onde há um poço pequeno na parte superior e outro na inferior, sendo possível observar

**PREFEITURA MUNICIPAL DA ESTÂNCIA TURÍSTICA BALNEÁRIA DE PERUIBE**

Rua Nilo Soares Ferreira, 50 – Centro – Peruíbe – SP

(13) 3451-1000

diversos tipos de pássaros no local. A Cachoeira fica em um sítio particular (embora dentro do Parque Estadual da Serra do Mar).

**2.7.5.7 Corredeira do Tetequera**

Localiza-se no interior do PEIT, a 12 km do centro da cidade. O acesso é possível através da estrada do Guaraú - Una, cujo leito é de cascalho, apresentando condições de trafegabilidade ruim / regulares. Apesar de não possuir quedas d'água de grande extensão, é um atrativo a ser considerado devido à formação de pequenos poços para banho. É uma das nascentes do Rio Guaraú.

**2.7.5.8 Cachoeira das Antas**

Sua nascente se localiza na encosta sul da Serra dos Itatins, no interior da Estação Ecológica de Juréia Itatins, percorrendo um trecho de aproximadamente quatro quilômetros até encontrar com a estrada Guaraú - Una. Desagua no rio Guaraú e, em alguns pontos, observam-se poços visitáveis e utilizáveis para banho e cachoeiras. É possível a sua utilização também para a prática da canoagem, no trecho localizado após o cruzamento com a estrada. Fica distante 7 km do centro de Peruíbe.

**2.7.5.9 Cachoeira do Vilão**

Sua nascente se localiza na encosta norte da Serra dos Itatins, no interior da Estação Ecológica de Juréia Itatins, percorrendo um trecho de aproximadamente quatro quilômetros até encontrar com o Rio Branco no Jardim Europa / Fazenda São João. Tem parte de seu curso em um Parque Municipal a ser implantado (Parque Natural Municipal do Vilão) e está em área da Área de Proteção Ambiental Cananeia-Iguape-Peruíbe.

Apesar de todos estes predicados sofre um impacto bastante negativo pois é usado de forma indiscriminada para manifestações religiosas, o que gera um problema muito sério de lixo na cachoeira. Fica distante 5 km do centro de Peruíbe.



**PREFEITURA MUNICIPAL DA ESTÂNCIA TURÍSTICA BALNEÁRIA DE PERUIBE**  
Rua Nilo Soares Ferreira, 50 – Centro – Peruíbe – SP  
(13) 3451-1000

### **3 INVENTÁRIO TURÍSTICO**

A Estância Turística Balneária de Peruíbe atende os requisitos da Legislação pois possui expressivos atrativos turísticos, de uso público e caráter permanente (naturais, culturais e artificiais); dispõe de meios de hospedagem em quantidade e qualidade, serviços de alimentação, serviços de informação e receptivo turístico; dispõe de ampla infraestrutura de apoio turística e infraestrutura de abastecimento de água, coleta e tratamento de esgotos e serviço de coleta e tratamento de resíduos sólidos. Nas páginas seguintes temos uma mostra de todo esses requisitos.

#### **3.1 OFERTA TÉCNICA**

##### **3.1.1 Meios de Hospedagem**

A Rede de Meios de Hospedagens de Peruíbe é bem estruturada, com 126 estabelecimentos, classificados como Hotéis, Pousadas, Hostels e Campings. Os estabelecimentos de hospedagem da Estância Balneária Turística de Peruíbe oferecem aos turistas 1359 UHs (Unidades Habitacionais) e 4.795 leitos. Veja relação completa no ANEXO 01 deste Plano.

##### **3.1.2 Serviços de Alimentação**

Na Estância Balneária Turística de Peruíbe, existem 187 estabelecimentos de alimentação que servem desde lanches até a mais refinada gastronomia, dispondo de 4752 mesas e 18924 cadeiras. No ANEXO 02 deste Plano Diretor de Turismo, consta a lista dos estabelecimentos inventariados que fornecem alimentação.

##### **3.1.3 Agências de Viagens e Turismo**

Toda atividade e operação de Turismo no município, que envolva o deslocamento de grupos com mais de 8 pessoas, em veículos coletivos, deve contar com os serviços de acompanhamento de uma agência de turismo local, conforme determina a Lei 2311/2002.

O município de Peruíbe possui atualmente oito Agências de Turismo e uma Transportadora Turística, que funciona praticamente como Agência.

As agências locais regulares são as da lista de Agências constantes do ANEXO 03 deste Plano.



## **PREFEITURA MUNICIPAL DA ESTÂNCIA TURÍSTICA BALNEÁRIA DE PERUIBE**

Rua Nilo Soares Ferreira, 50 – Centro – Peruíbe – SP

(13) 3451-1000

### **3.1.4 Guias de Turismo**

Também conforme a Lei Municipal 2311/2002, qualquer atividade e operação de Turismo no município que envolva o deslocamento de grupos com mais de 8 pessoas em veículos coletivos, deve contar com os serviços de acompanhamento de um Guia de Turismo cadastrado no Ministério do Turismo. Em Peruíbe temos 22 Guias de Turismo cadastrados. No ANEXO 04 têm-se a relação completa destes profissionais.

### **3.1.5 Monitores Ambientais**

São 54 o número de Monitores Ambientais, profissionais treinados conforme normativas da Fundação Florestal/Secretaria do Meio Ambiente do Estado, conforme a Portaria FF 264/17 – Plano Emergencial de Uso Público do PEIT, capacitados para conduzir visitantes nas áreas de Unidades de Conservação. A utilização deste profissional local na condução de grupos e pessoas em áreas protegidas / Unidades de Conservação é obrigatório por Lei (Lei 2311/2002). No ANEXO 05 há a relação dos Monitores Ambientais credenciados para atuar no Município de Peruíbe.

### **3.1.6 Serviços em Geral**

Além dos serviços já citados nos itens anteriores, há um grande número de segmentos de serviços que podem atender aos turistas como: Imobiliárias (ANEXO 06), Clínicas Médicas e Odontológicas (ANEXO 12), Transportes Turísticos (ANEXO 03) e Espaços para Eventos (ANEXO 11). Os serviços de Guincho, Locadoras de Veículos, Rede Bancária, Salões de Beleza/Cabelereiros, principais Supermercados, Taxistas, Floriculturas, Ateliês, Lojas de Artesanato e Feiras Livres podem ser vistos no ANEXO 09, deste Plano Diretor.

## **3.2 OFERTA TURÍSTICA**

### **3.2.1 Mirante da Torre**

Local de observação em 360° de todo o município de Peruíbe e região – Parque Estadual da Serra do Mar/Zona Rural, Terras Indígenas/Restinga, Praias e Mosaico das Unidades de Conservação Jureia-Itatins. Nele está localizado a torre de retransmissão de TV é um ótimo



**PREFEITURA MUNICIPAL DA ESTÂNCIA TURÍSTICA BALNEÁRIA DE PERUIBE**

Rua Nilo Soares Ferreira, 50 – Centro – Peruíbe – SP

(13) 3451-1000

local para se observar a região, devido a visão panorâmica que proporciona. Foi construída de modo a operar algum equipamento turístico, como um bar ou lanchonete, porém, no momento não está sendo utilizado para tal fim. O Projeto da Administração é a recuperação do prédio e a estruturação como Museu Ufológico de Peruíbe e a instalação de diversos equipamentos turísticos como passarelas, binóculos, tirolesa entre outros.

### **3.2.2 Ruínas do Abarebebê**

Monumento histórico-cultural. Ruínas de uma das primeiras igrejas do Brasil, construção jesuítica do século XVI. O nome Abarebebê (Padre Voador) faz referência ao padre jesuíta Leonardo Nunes. Localizada próxima a entrada da cidade, oferece visita monitorada.

Rua Anna Helena, S/Nº, Ruínas (asfaltada)/Valor R\$: 4,00/ Horário de funcionamento: 9:00 as 16:00hs/ tel. 13 3454-1215.

### **3.2.3 Capela de Mosaico / Colônia Veneza**

Capela construída em arte mosaico sobre alvenaria.

Av. Darcy Fonseca, 181 – Jd. Dos Prados/ Tel.: (13) 3458-1717 – visitas c/ agendamento prévio.

### **3.2.4 Praça Albano Ferreira / Praça Flórida**

Praça de Artesanato, Gastronomia E Apresentações Culturais.

Av. Padre Anchieta, 2795 – Stella Maris – 3455-2463 – Horário de Funcionamento: de sexta a domingo (a partir das 18:00h).

### **3.2.5 Lama Negra de Peruíbe / Lamário**

Local para se conhecer a lama negra de Peruíbe, de propriedades medicinais e estéticas comprovadas.

Av. Governador Mário Covas Júnior, 204 – 8h às 17h (seg. a sexta) – 10h às 16h finais de semana/ Valor R\$ 5,00 aplicação na face e R\$ 8,00 aplicação na face + colo.



## **PREFEITURA MUNICIPAL DA ESTÂNCIA TURÍSTICA BALNEÁRIA DE PERUIBE**

Rua Nilo Soares Ferreira, 50 – Centro – Peruíbe – SP

(13) 3451-1000

### **3.2.6 Portinho de Pesca / Mercado de Peixes**

Mercado de pescado, ponto de atracação dos barcos de pesca artesanal e local de pesca e observação de aves aquáticas.

Av. Padre Anchieta, 1 – Centro.

### **3.2.7 Museu Histórico e Arqueológico de Peruíbe**

Nele conhecemos cerca de cinco séculos da história da região.

Antiga Estação Ferroviária de Peruíbe/ Valor R\$ 2,00/ Horário de funcionamento: 9h às 16h.

### **3.2.8 Vila Barra do Una**

Reserva de Desenvolvimento Caiçara, no interior da JUREIA. Vila de Pescadores, com praia e rio. Natureza exuberante, comida caiçara, artesanato e cultura.

### **3.2.9 Piscigranja**

Centro de Desenvolvimento e Pesquisa de Aquicultura, no interior do Parque Estadual da Serra do Mar. Criação de alevinos de Lambari.

Final da Estrada Armando Cunha, km 25 – Bairro Guanhanhã.

### **3.2.10 Estrada do Guaraú**

Estrada Parque ligando o Centro de Peruíbe ao Bairro do Guaraú através da Serra dos Itatins. Tem 4,9 km. Com Mirante, gastronomia e trilhas.

### **3.2.11 Mirante do Portal da Pedra da Serpente**

Localizada na estrada Peruíbe/Guaraú, na altura do 1,5 km, possui formação rochosa granítica, onde se salienta um “pedrão” rochoso. Trata-se de uma conformação que se eleva do solo e, no topo, forma um arco bastante simétrico, retornando numa linha paralela ao chão, formando a figura de uma porta incrustada na rocha. No meio da rocha há um desenho em relevo na forma de uma serpente com a cauda e a cabeça tocando o solo e o meio de seu corpo desenhando a figura de um portal. Em razão disso o local é chamado de “Portal da Pedra da



## PREFEITURA MUNICIPAL DA ESTÂNCIA TURÍSTICA BALNEÁRIA DE PERUIBE

Rua Nilo Soares Ferreira, 50 – Centro – Peruíbe – SP

(13) 3451-1000

Serpente”. Algumas lendas locais dizem que este local é passagem dimensional por onde circulam figuras esotéricas e seres extraterrestres.

### 3.2.12 Passarela do Balça

Ponte suspensa sobre o manguezal do Rio Guaraú, sua construção é toda feita em madeira, utilizada como meio de acesso à praia e Turismo Ecológico.

Rua Quinze – Balneário Garça Vermelha – Guaraú.

### 3.2.13 Aldeias Indígenas

A cidade dispõe de 8 (oito) aldeias, sendo elas: Piaçaguera, situada na Estância Santa Cruz, acesso pela Avenida Santa Cruz e Caminho do Telégrafo; Aldeia Taniguá, ao lado da Linha Férrea no Bairro Taniguá, ao lado da Estância Santa Cruz e acesso pela Rodovia Manoel da Nóbrega; Aldeia Nhamandu Mirim, na Padre Manoel da Nóbrega; Aldeia Tabaçú Rekoypy; Aldeia Bananal na Estrada Armando Cunha, Bairro Bambu; Aldeia Tekoa Kwaray, no final da Avenida Padre Anchieta; Aldeia Tekoa Poran e Aldeia Porungawa.

### 3.2.14 Aquário Municipal

No local é possível encontrar mais de 80 espécies, répteis, anfíbios e crustáceos. São 800 metros quadrados de área construída, com 15 tanques de água doce, salgada e água-terrária.

Funciona todos os dias da semana das 9h00 às 18h00/ Valor 9,00 (adultos) e 7,00 (crianças de 2 a 12 anos, professores e aposentados) / tel.: 13 3453-1568.

## 3.3 PATRIMÔNIO ARQUEOLÓGICO

Dentre os sítios arqueológicos de Peruíbe, pode-se ressaltar como o de maior destaque as Ruínas do Abarebebê. As Ruínas tem sido motivo de estudos e projetos de valorização da área, sendo consideradas como um dos elementos históricos de maior potencial turístico do município e do Estado de São Paulo, daí a necessidade de centralizar esforços em sua manutenção, monitoramento e conservação. Além dela temos também com bastante importância, as Ruínas da Fazenda São João que carecem de um estudo mais profundo e as Ruínas do Guarauzinho, que merecem uma abrangência de estudos mais específicos, determinando sua importância e sua história.



## **PREFEITURA MUNICIPAL DA ESTÂNCIA TURÍSTICA BALNEÁRIA DE PERUIBE**

Rua Nilo Soares Ferreira, 50 – Centro – Peruíbe – SP

(13) 3451-1000

Faz-se necessário desenvolver estudos que permitam identificar a condição histórica / arqueológica e a potencialidade turística desses e dos demais sítios. Deve-se iniciar um processo de planejamento específico, a fim de desenvolver projetos que permitam a sua utilização racional, levando em consideração as suas peculiaridades. É importante ressaltar a necessidade de direcionar a atenção para a preservação desse patrimônio cultural, que se revela muito sensível a atos de vandalismo e depredação.

Com a exploração turística desses atrativos históricos pode-se vir a sanar uma das maiores falhas do turismo em Peruíbe, que é a falta de programas culturais no município. Com estes, pode-se, além de gerar recursos devido a cobrança de ingressos, manter os visitantes por mais tempo na cidade, através da oferta de mais opções de atrativos, proporcionando maiores entradas de recursos financeiros na economia local.

Além disso, cria-se a oportunidade de desenvolvimento de um segmento de mercado específico e pouco explorado no Brasil. Apesar de sua grande potencialidade, o turismo de pesquisas. É formado por uma demanda de estudiosos interessados em analisar as características peculiares de locais como, por exemplo, os sítios arqueológicos de Peruíbe.

### **3.3.1 Sítio Taniguá**

A área de mineração, situada ao norte do município, possui uma estação férrea denominada Taniguá, sendo considerada corredor de fauna, onde é possível observar a praia, a vegetação de restinga, a várzea e a mata atlântica. Neste local ainda se observam cerâmicas indígenas, urna funerária indígena e vestígios de cacos de louça, estes últimos originários da época em que funcionava, na área, a Estrada do Telégrafo.

É um local pouco frequentado, apresentando características naturais preservadas. Possuía alta densidade demográfica até o início do século passado no local onde atualmente existe uma pequena igreja, na qual indígenas e brancos realizavam festas religiosas e comunitárias. Segundo relatos, Taniguá foi o início do povoado de Peruíbe.

### **3.3.2 Ruínas do Guarauzinho**

Na praia do Guarauzinho, existem ruínas remanescentes de edificações em pedra bruta que, na época colonial, sustentavam a morada do então escravista Pêro Corrêa, o qual era sesmeiro



## **PREFEITURA MUNICIPAL DA ESTÂNCIA TURÍSTICA BALNEÁRIA DE PERUIBE**

Rua Nilo Soares Ferreira, 50 – Centro – Peruíbe – SP

(13) 3451-1000

daquelas terras. O local era usado como base para aprisionar índios que, posteriormente, eram negociados e enviados para a Europa. A ilha do Guaraú, que fica próxima às atuais ruínas, era usada como ancoradouro das naus para o transbordo dos índios negociados. Registra a história, que Pêro Corrêa abandonou a atividade escravista após se converter a cristão novo, por volta de 1.553, quando doou suas terras à Companhia de Jesus.

Há alguns anos foi construída no local uma casa que, por determinação do Ministério Público, foi demolida.

### **3.3.3 Sambaqui do Guaraú**

Encontra-se no Parque Estadual do Itinguçu, na Ilha Fluvial do Rio Guaraú. Sofreu exploração parcial com a retirada de conchas para a produção de cal, até a criação da Lei Federal 3924/61, preservando-a desde então.

### **3.3.4 Ponte do Rio Guaraú**

Há poucas informações e estudos precisos sobre a ponte que se encontra, atualmente, em estado de ruínas, sendo sua base formada em alvenaria de pedra e cal.

### **3.3.5 Ruínas da Fazenda São João**

Ruínas de estrutura com muros de pedra e barro. Pode tratar-se de uma antiga habitação, engenho ou alambique, correspondendo, o local, ao "Sítio do Vilão", conforme documentos de compra e venda datados de 1824 e 1850, encontrados por Benedito Calixto. A antiga propriedade poderia ser datada do século XVIII.

### **3.3.6 Sítio São João**

Localizado no loteamento imobiliário em frente à Fazenda São João, o Sítio São João encontra-se em estado de destruição, sendo necessário direcionar maiores cuidados a este assentamento pós-colonial, a fim de recuperar o material arqueológico ali existente, como fragmentos de cerâmica neobrasileira, faiança portuguesa do século XVIII ou XIX e fragmentos de cachimbo de barro, dentre outros.



## **PREFEITURA MUNICIPAL DA ESTÂNCIA TURÍSTICA BALNEÁRIA DE PERUIBE**

Rua Nilo Soares Ferreira, 50 – Centro – Peruíbe – SP

(13) 3451-1000

### **3.3.7 Sítio Piaçaguera I**

O Piaçaguera I constitui-se parte da área do Taniguá, no município de Peruíbe, próximo à divisa com Itanhaém, onde existem, pelo menos, mais dois sítios arqueológicos que estão cadastrados no IPHAN - Instituto do Patrimônio Histórico e Artístico Nacional. Localiza-se próximo ao Rio Piaçaguera, numa área parcialmente urbanizada, com apenas uma pequena extensão intacta, mantendo no local heranças da cerâmica neobrasileira.

### **3.3.8 Sítio Piaçaguera II**

Também localizado na região do Taniguá, o Piaçaguera II sofreu parcial destruição devido à extração de minérios no local. Ainda mantém fragmentos de cerâmica indígena e neobrasileira, além de faiança portuguesa (louça de barro esmaltado ou vidrado) do século XVII ou XVIII, e alguns poucos fragmentos de telha colonial.

### **3.3.9 Sítio Piaçaguera III**

Similar aos outros dois na mesma área merece destaque pela quantidade de conchas existentes, além de fragmentos de cerâmica neobrasileira. (*Fonte: Projeto de Arqueologia e Patrimônio Histórico para o município de Peruíbe, Junho de 1999*).

### **3.3.10 Ruínas do Abarebebê**

A Igreja do Abarebebê é identificada como a primeira construída no Brasil, devido ao tipo de material usado em suas construções, argila e pedra. Foi erguida por volta do século XVI, com o fim de catequizar os índios tupi-guarani que viviam na região, na chamada Aldeia de São João Batista. É marco histórico da fundação de Peruíbe. O sítio arqueológico guarda em seu promontório, as ruínas da antiga igreja.

O monumento foi tombado, em 1984, como patrimônio estadual, pelo Conselho de Defesa do Patrimônio Histórico, Arqueológico, Artístico e Turístico de São Paulo (CONDEPHAAT).

Este sítio foi parcialmente escavado por uma equipe do Museu de Arqueologia e Etnologia da Universidade de São Paulo, sendo entre todos os sítios arqueológicos do município, o de maior potencial turístico, podendo ser explorado dentro de uma proposta arqueológica.



## **PREFEITURA MUNICIPAL DA ESTÂNCIA TURÍSTICA BALNEÁRIA DE PERUIBE**

Rua Nilo Soares Ferreira, 50 – Centro – Peruíbe – SP

(13) 3451-1000

Localiza-se a oito quilômetros do centro da cidade, com acesso pela Avenida Padre Anchieta, sendo seu horário de visitaç o das 8:30  s 17:30h.

### **3.4 PATRIM NIO CULTURAL: FOLCLORE, ARTE, TRADIÇ O E H BITOS DE VIDA.**

H  em Peru be alguns atrativos socioculturais que apresentam caracter sticas diferenciais e formam um rico patrim nio cultural.

A Banda Musical Municipal, um grande atrativo e patrim nio cultural do munic pio,   um dos maiores atrativos culturais e tur sticos de Peru be, havendo no decorrer dos tempos diversos munic pes que se mudaram para o munic pio s  pelo fato de serem f s da Banda.

As aldeias Ind genas, na medida que se preocupam e manter seus costumes tradicionais e assumir suas ra zes culturais, passam a ser um grande atrativo cultural, necessitando, entretanto, de investimentos e projetos que tornem vi vel seu fortalecimento.

As feiras de artesanato, por serem locais onde h  a comercializa o do artesanato local, tornam-se centros prop cios ao incentivo da valoriza o da cultura municipal.

O mercado de peixes necessita ser revitalizado, n  s  em seu aspecto cultural, mas tamb m no socioecon mico, favorecendo a venda de pescados e a difus o da cultura cai ara, j  que se caracteriza por ser um ponto de encontro da comunidade local com os turistas.

As dan as tamb m s o um diferencial muito forte de cultura e podem ser um grande atrativo tur stico.

Apesar de Peru be possuir ainda algumas tradi es culturais preservadas, como a produ o artesanal, boa parte da sua cultura popular tem-se perdido com o passar do tempo, em decorr ncia de diversos fatores, como a chegada de novas fam lias que se mudaram para a regi o e n o possuem a raiz cultural local, a influ ncia da m dia, o acesso a novas tecnologias e a mudan a do perfil socioecon mico do munic pio, que anteriormente era essencialmente cai ara.

#### **3.4.1 Religi o**

A religi o predominante em Peru be   a crist  e as igrejas mais influentes s o as cat licas e evang licas.



## PREFEITURA MUNICIPAL DA ESTÂNCIA TURÍSTICA BALNEÁRIA DE PERUIBE

Rua Nilo Soares Ferreira, 50 – Centro – Peruíbe – SP

(13) 3451-1000

Além delas há também budistas, religiões de matriz africana em números significativos e outras menos expressivas.

### 3.4.2 Banda Musical

Formada em 1987, a atual formação da Banda Musical de Peruíbe é o produto da Escola Municipal de Música e Artes e participa ativamente das diversas solenidades cívicas e festivas no município e na região. Ganhou inúmeros títulos, dentre os quais destacam-se os 11 títulos de campeã paulista e 9 vezes campeã nacional. Com o objetivo de formar o maior número de músicos, desenvolve cursos de: iniciação musical, solfejo, ritmo, utilização de vários instrumentos de sopro e de coreografia, dentre outros. Possui um corpo estável de 110 componentes, com idades entre 07 e 70 anos, já tendo gravado vários CDs. Apresenta-se aos sábados no Espaço na esquina da Av. Padre Anchieta com a Av. São João, às 20:00 horas, fazendo ainda concertos com temáticas variadas, no inverno e no natal.

### 3.4.3 Artesanato

A produção artesanal de Peruíbe é considerada de boa qualidade. O município conta com um cadastro de 651 artesãos, sendo apenas 45 com cadastrados ativos na SUTACO.

O maior centro de exposição do artesanato é a Praça Albano Ferreira (Praça Flórida) onde 44 artesãos expõem e vendem sua produção às sextas-feiras, sábados e domingos a partir das 18h ou diariamente na época de alta temporada e feriados prolongados.

O artesanato de Peruíbe apresenta uma ampla gama de produtos como doces caseiros, pulseiras, bonecas, cestarias, patchwork, mosaicos, etc. Dentre os artesãos cadastrados, salientam-se alguns que se diferenciam dos demais pelos trabalhos realizados na aldeia indígena, utilizando pedra e outros elementos naturais, como conchas e penas.

A produção artesanal de Peruíbe é comercializada em diversos locais, destacando-se as feiras de artesanato, a aldeia dos índios e os ateliês dos artistas.

### 3.4.4 Aldeias Indígenas

A Região das Aldeias fica na Terra Indígena do Piaçaguera, localizada ao leste do Município e abriga sete aldeias nestas terras e uma aldeia no pé da Serra do Mar, a Aldeia Bananal.



## PREFEITURA MUNICIPAL DA ESTÂNCIA TURÍSTICA BALNEÁRIA DE PERUIBE

Rua Nilo Soares Ferreira, 50 – Centro – Peruíbe – SP

(13) 3451-1000

As aldeias são formadas por índios remanescentes das etnias Tupi-Guarani, os primeiros habitantes do litoral sul paulista.

As comunidades indígenas de Peruíbe abrigam mais de trezentos índios, que mantêm as suas características indígenas somente na gênese antropológica, nas técnicas de produção de artesanato, na língua já que as escolas indígenas hoje são bilíngues (além do português há também o ensino do guarani) e algumas aldeias hoje trabalham o resgate de sua cultura e o turismo étnico e de Base Comunitária. Os produtos artesanais (arco, flecha, tacape, zarabatana, bordunha, cesto, machadinho, colares e cocar, dentre outros), são feitos com os seguintes materiais: madeira, bambu, pedra, cipó, osso, pena, cola (seiva), caapiá, coquinho, etc. São produzidos na própria aldeia e vendidos nas aldeias, feiras livres, nas feiras de artesanato e em eventos em que eles participam.

Hoje, festas indígenas já compõem o Calendário Municipal de Eventos.

### 3.4.5 Mercado de Peixes de Peruíbe

Localizado na Avenida Mario Covas Júnior (Beira Mar), na junção com a Avenida Padre Anchieta, situa-se a aproximadamente 500 metros da praia, na margem do rio Preto. É um mini terminal pesqueiro, onde os pescadores artesanais comercializam seus pescados, diretamente para o consumidor. Pode-se apreciar, também, a harmonia e sintonia de cores das embarcações e as garças e gaivotas que costumam pousar no trapiche e nas pequenas embarcações. Trata-se de um excelente local para fotografias.

### 3.4.6 Dança

Há no município algumas danças e manifestações tradicionais, regionais ou folclóricas, produzidas por grupos ou núcleos culturais.

**Fandango:** os bailes, que eram chamados de arrasta-pé ou fandangos, realizavam-se constantemente ou durante os festejos mais importantes, ao som de violas e rabecas, fabricadas pelos próprios moradores de Peruíbe. Realizam também a cantoria de folia de reis (reisado), saindo ao anoitecer no período do natal até o dia dos Reis para cantar nas casas do povoado, que já aguardavam o Rei, a Rainha, Princesas e sua corte com café e bolo. É comum também a realização de bailes de fandango, como acontecia antigamente, após o término de mutirões



**PREFEITURA MUNICIPAL DA ESTÂNCIA TURÍSTICA BALNEÁRIA DE PERUIBE**

Rua Nilo Soares Ferreira, 50 – Centro – Peruíbe – SP

(13) 3451-1000

feitos, por exemplo, para a derrubada, roçada-plantio ou colheita de feijão ou arroz. Ocorrem mais regularmente no Bairro do Guaraú e na Vila da Barra do Una e os grupos mais tradicionais são o RAÍZES DA JURÉIA e o Grupo MANEMA.

**Passadinho:** Dentro do estilo de dança do Fandango, há uma dança de características totalmente diferenciada que é a dança do Passadinho, manifestação única no Brasil, originária da Cachoeira do Guilherme, interior da Jureia. Diz-se que essa maneira de dançar fandango (dois círculos que se trançam girando em sentidos opostos, um formado por damas e outro por cavalheiros, se entreolhando ao se cruzarem, em um jogo de sedução) apareceu em razão do Líder da Comunidade da Cachoeira do Guilherme ser uma pessoa extremamente rígida e ter o respeito da Comunidade para tudo o que ele assim determinava.

**Danças Indígenas:** Em todas as aldeias indígenas, sempre que há uma festa, a comunidade dança, agradecendo principalmente à Nhanderu (Deus) em uma dança quase circular, com cantos e uma musicalidade apuradíssima.

**Grupo Baobá de Malé:** Grupo de música, quilombo cultural, situado na Ilha Grande (margem do Rio Preto no acesso ao Caraguava), que apresenta um trabalho bastante diferenciado e profundo da música de raiz negra e nordestina.

**Grupo Baque de Maré:** Grupo de mulheres percussionistas que executam música de raiz cultural nordestina e cirandas. Seu núcleo é no Guaraú, mas fazem apresentações por todo o município.

**Grupos de Danças Clássicos, Modernos e Contemporâneos:** Em Peruíbe há diversos grupos, academias e *studios* de dança, produzindo um excelente trabalho e que fazem apresentações em eventos, salões, praças públicas e onde forem convidados, sempre reunindo um bom público, apresentando rap, *street* dance, clássico, popular. Podemos citar o Grupo Atitude, Grupo de Dança da Igreja Matriz, Studio Cynthia Riggo, Studio Janine Bauer, Studio Luciana Amâncio que são os que mais se apresentam em praça pública.



## **PREFEITURA MUNICIPAL DA ESTÂNCIA TURÍSTICA BALNEÁRIA DE PERUIBE**

Rua Nilo Soares Ferreira, 50 – Centro – Peruíbe – SP

(13) 3451-1000

### **3.5 GASTRONOMIA**

A gastronomia típica também sofreu influência do desenvolvimento socioeconômico do município, perdendo muitas das suas características tradicionais, mas ganhando diversidade ímpar, anualmente apresentada no FESTIVAL GASTRONÔMICO DE PERUIBE, que neste ano atinge sua 11ª edição e acontece durante todo o mês de julho, pelos restaurantes da cidade. Também nessa época temos o Festival Internacional de Culinária Caiçara promovido em parceria com entidades internacionais da gastronomia como a AREGALA (Associação de Reconstrução da Gastronomia Latino Americana) e da entidade COZINHEIROS SEM FRONTEIRAS.

Importante lembrar que o hábito alimentar dos antigos caiçaras tinha como prato preferido, o Azul Marinho, que era preparado com peixe seco (tainha ou bagre), banana verde (verdolenga), cheiro verde e terminado com pirão de farinha de manema ou farinha torrada - farinhas fabricadas pelos pescadores que tinham suas próprias roças. Durante a forneação da farinha, eram feitos também bijus de goma de mandioca. Era comum também ao caiçara, tomar café com banana, abacate ou com a própria farinha.

Hoje a Gastronomia é um forte componente da atratividade turística do Município de Peruíbe.

### **3.6 LENDAS**

As lendas existentes na região de Peruíbe estão invariavelmente ligadas à área da Serra dos Itatins e, conseqüentemente, à Jureia. São excelentes como atrativos complementares, reforçando a imagem mercadológica do município ligada à Estação Ecológica e ao segmento Esotérico. Além disso, pode-se utilizar as lendas como diferencial cultural, explorando os aspectos mais misteriosos da cidade, podendo-se inclusive divulgá-las junto ao público específico que aprecia viagens para lugares místicos.

#### **3.6.1 Lenda de Peruíbe e Jureia**

De acordo com a lenda, diz que na tribo dos Tupiniquins havia um cacique de bravura e coragem inigualável. Seu nome era Peroibe. Sua valentia era conhecida e a sua terra era respeitada por todas as tribos ao redor. Um dia, quando Peroibe caçava com seus guerreiros, ao perseguirem um suaçu (veado) chegaram numa fonte de águas cristalinas. Como estavam cansados, em decorrência do esforço da caça, beberam a água do local e, de repente, o cansaço



**PREFEITURA MUNICIPAL DA ESTÂNCIA TURÍSTICA BALNEÁRIA DE PERUIBE**

Rua Nilo Soares Ferreira, 50 – Centro – Peruíbe – SP

(13) 3451-1000

sumiu e o vigor se estabeleceu novamente nos corpos dos guerreiros. “Icarai! Icarai!” Gritaram todos (significa água santa) e retornaram para a aldeia, contando para a tribo a descoberta milagrosa. Foram as mulheres as que mais se serviram das águas da fonte, que as mantinham jovens e belas, tornando-as desejadas pelos guerreiros de todas as tribos. Elas já eram famosas pela pele macia e sedosa, em consequência do uso da Tabauna (lama negra) que espalhavam no corpo. Mas a descoberta da Icarai fez com que as moças de outras tribos sonhassem com o uso da lama e da água milagrosa.

Jureia, filha única do cacique Pogoçá, da tribo dos Carijós da Retama (região de Igua), soube da descoberta e, ao pegar o caminho da Ibicuí (praia de areia fina), chegou na retama dos Tupiniquins, alcançou a fonte e mergulhou nas águas cristalinas. O cansaço sumiu e o corpo de Jureia vibrou ao sentir uma corrente de energia nunca experimentada até então, que fluiu em todas as suas células. Com os lábios semiabertos, as pálpebras semicerradas e as pupilas dilatadas, experimentou um desejo novo, misterioso e confuso.

Peroibe, que estava descansando na Pindi (clareira) a poucos metros da fonte, ouviu o barulho das águas e, abandonando seus sonhos e divagações, virou-se lentamente para a fonte. Viu o rosto e o corpo de Jureia emergir das águas e, como que enfeitiçado, ficou extasiado, imóvel e atônico. Tentou gritar, em vão. Somente pôde escapar da sua boca um sussurro de uma só palavra: Catiapoan! Jureia, sentiu algo quente que a tocava vindo da mata. Olhou e viu a figura imóvel e extasiada de Peroibe. Um grande Guerreiro! Pensou imediatamente e, rápida como um Ati (ave), saiu da água e desapareceu pela ape (trilha) nas matas. Correu morro abaixo, atravessou tabauna até a ibicuí e pegou o caminho para a retama dos Carijós. Peroibe imóvel, estava confuso sem saber se a imagem que vira era real ou fantasia, mas seu coração batia rápido e impaciente. Ligeiro, ficou em pé. Seu instinto de caçador veio à tona e entrou na mata à procura de Jureia.

Pogoçá sentiu a falta da filha que há dias não dava sinal de vida. Quando ela apareceu quis saber onde teria ido. Sabendo da verdade, enfureceu-se e, com a ajuda dos Guerreiros e Txondaros, enclausurou Jureia na caverna da Itabirapuã (pedra em pé redonda), no topo do Ibitira (morro), para que ela pudesse ser vigiada por todos os lados da tribo. A porta de pedra fechou-se para sempre, por medo de que o Guerreiro que a filha havia visto, tentasse roubá-la.



## PREFEITURA MUNICIPAL DA ESTÂNCIA TURÍSTICA BALNEÁRIA DE PERUIBE

Rua Nilo Soares Ferreira, 50 – Centro – Peruíbe – SP

(13) 3451-1000

Peroibe em vão vasculhou todas as matas. Cansado e esgotado, entrou em tristeza profunda, negando-se a comer e a beber a água da fonte que os pajés lhe traziam. Nos seus sonhos perturbados via Jureia, mas ela era inatingível!

Os pajés reuniram-se em conselho, resolvendo evocar Guaraci (sol) para pedir ajuda. Guaraci, atendendo ao pedido, transformou Peroibe em uma rocha, para que Ara (tempo) não o transformasse, até que sua amada voltasse novamente. “Somente o calor dela poderá despertá-lo novamente”.

Jureia, enclausurada, chorava e evocava Japoracira (lua), sua protetora, para que a ajudasse a reencontrar seu amado Guerreiro. Japoracira se entristeceu e, cheia de compaixão, transformou-a em uma bola de fogo.

Em algumas noites Jureia sai de sua prisão, percorrendo os sambaquis em busca do seu amado. No dia em que o encontrar petrificado, o despertará do sono eterno com seu calor, então a porta do Pogoçá se abrirá, libertando-a para os dois se unirem. Nesse dia renascerá a raça perdida dos bravos Tupiniquins.

*(Fonte: Maya Ekman e Hermes de Armarna, 1997).*

### **3.6.2 Portal da Pedra da Serpente: Estranho Portal**

Além da lama negra, encontrada na beira do rio Negro, que é terapêutica, existem no município pedras que possuem uma vibração especial, consideradas sagradas, pois produzem diversos fenômenos de cura corporal.

A famosa “Porta de Pedra”, fica na estrada do Guaraú, num dos flancos da Serra de Itatins. Tem a aparência de um portal oriental, ladeada por saliências mais escuras, que muitos chamam de cobra ou arco escuro.

A respeito dela são contadas misteriosas lendas, que os antigos veneravam. Toda a parede rochosa é sólida, firme e dura, mas ao se bater na porta com uma pedra, ouve-se um som oco, como se houvesse um extenso vazio. É um desafio à imaginação, porém muitos pesquisadores dizem que há no local uma caverna interna ou um corredor.

### **3.6.3 Moradores Invisíveis**

Os mais antigos moradores de Peruíbe costumam contar que, no início da colonização do município, não havia estradas, andando-se por picadas. Abaixo de uma delas era comum se



## PREFEITURA MUNICIPAL DA ESTÂNCIA TURÍSTICA BALNEÁRIA DE PERUIBE

Rua Nilo Soares Ferreira, 50 – Centro – Peruíbe – SP

(13) 3451-1000

ver, em determinadas noites, o portal aberto, de onde saíam fumaça e fogo. Um certo dia, no entanto, ele apareceu fechado, parecendo estar soldado. A partir desta data, nunca mais foi visto aberto e, até hoje, os moradores do Guaraú consideram este local sagrado e dizem que dentro da montanha há vida especial, com moradores que protegem Peruíbe. A montanha é conhecida por esotéricos, que já a estudaram detalhadamente.

A porta se assemelha a uma cobra gigante, impressa na parte rochosa. Muitos atribuem a ela um imenso poder energético, pois, antigamente, as pessoas vinham de longe para acariciá-la sete vezes. Com isso, diziam que atraíam a felicidade e a prosperidade e todos os bons propósitos da vida.

### 3.6.4 Imagens Etéreas

Se uma pessoa passar sozinha em frente ao portal, em determinados dias, mais ou menos a meia noite, verá o vulto de um homem branco saindo da montanha e atravessando a pedra. Muitos o descrevem como sendo um homem alto, loiro, vestido de branco e com belas feições. Ele costuma ficar no meio da estrada, observando o céu, os arredores e o mar, para depois retornar lentamente para o portal. É considerado o guardião protetor de Peruíbe.

Além disso, comenta-se que há bolas de fogo e pássaros de metal que saem e entram na montanha. Estes possuiriam energia antigravitacional, pois ao passarem pela encosta da montanha as pedras ficam suspensas no ar, como que envolvidas pelo seu campo magnético. Há milhões de anos, teriam chegado em Peruíbe naves vindas de outros planetas e sistemas, que trouxeram máquinas e cultivaram as terras. Usavam pedras em suas construções e as cortavam como tábuas. Tinham um chefe que se chamava Jurapara e usava um emblema no peito, que representava o desenho de uma cobra negra, similar ao do portal.

## 3.7 SEGMENTOS DE TURISMO

Os atrativos, equipamentos e estruturas deixam claro a forte vocação turística de Peruíbe. Em razão disso, Peruíbe atende os seguintes segmentos do Turismo:

- a) **Turismo Social:** Peruíbe, no segmento de Turismo Social, tem grande número de atrativos, considerando que diversas comunidades com grande visitação estão inseridas nos processos de economia solidária e Turismo de Base Comunitária. Temos as comunidades

**PREFEITURA MUNICIPAL DA ESTÂNCIA TURÍSTICA BALNEÁRIA DE PERUIBE**

Rua Nilo Soares Ferreira, 50 – Centro – Peruíbe – SP

(13) 3451-1000

indígenas (quatro aldeias já inseridas no processo), a comunidade caiçara da Reserva de Desenvolvimento Sustentável da Barra do Una, as mulheres produtoras da agricultura familiar, a Colônia Veneza com trabalho social intenso e parceiros que vem da Itália e outros países para conhecer a experiência local. No ano de 2016, a UNESP e o Fórum de Economia Solidária da Baixada Santista/Costa da Mata Atlântica promoveram curso de capacitação em Turismo de Base Comunitária e dos 15 empreendimentos da Região Metropolitana da Baixada Santista, participantes do Curso, cinco empreendimentos eram de Peruíbe.

b) **Ecoturismo:** Peruíbe, com as Unidades de Conservação do Mosaico Jureia-Itatins, o Parque Estadual da Serra do Mar e outros Parques e Unidades de Conservação, suas inúmeras cachoeiras, trilhas, ilhas, rios e mais de uma dezena de praias limpas e algumas intocadas tem no ecoturismo sem dúvida um ponto forte. Possui também legislação especial para atividades de ecoturismo, Agências de Turismo Receptivo, Guias de Turismo e Monitores Ambientais capacitados.

c) **Turismo Cultural:** Peruíbe tem história que remonta ao período pré-colonial do Brasil. Com sambaquis com mais de três mil anos, Ruínas do Abarebebê (uma das primeiras igrejas do Brasil), dezenas de sítios arqueológicos, oito aldeias indígenas ocupando a mesma área desde antes do descobrimento, sua história, através da ação dos Jesuítas, se confunde com a própria História do Brasil. Além disso sua cultura imaterial, fundamentada na cultura caiçara e indígena, na sua tradição musical com a Banda Musical (11 vezes campeã paulista e nove vezes campeã brasileira) fazem dela uma cidade que respira cultura.

d) **Turismo Religioso:** No século XVI, em sua segunda metade, tivemos por aqui a presença dos Jesuítas, dos Padres Leonardo Nunes (O Abarebebê) e seu discípulo José de Anchieta, hoje São José de Anchieta. A presença deles deixou marcas como as Ruínas do Abarebebê, citações diversas nas Cartas Jesuíticas (Edusp), o Projeto CAMINHOS DE ANCHIETA – TRILHA DO ABAREBEBÊ, caminhada entre Peruíbe e Itanhaém, e mais recentemente OS PASSOS DOS JESUÍTAS. A presença de São José de Anchieta ainda hoje pode ser sentida por aqui.

e) **Turismo de Estudos e Intercâmbio:** A existência de 68% de seu território coberto por Mata Atlântica e seus ecossistemas associados, a existência de história riquíssima, monumentos históricos e arqueológicos, a existência da Jureia (ícone do movimento



**PREFEITURA MUNICIPAL DA ESTÂNCIA TURÍSTICA BALNEÁRIA DE PERUIBE**

Rua Nilo Soares Ferreira, 50 – Centro – Peruíbe – SP

(13) 3451-1000

ambientalista no Brasil) e outras Unidades de Conservação trazem anualmente à cidade um grande número de estudantes, pesquisadores, doutorandos e mestrandos, que desenvolvem seus estudos e trabalhos científicos em Peruíbe.

f) **Turismo de Esportes:** Hoje o calendário esportivo de Peruíbe é riquíssimo, o que atrai um número significativo de visitantes que vêm aqui competir, treinar e até mesmo apenas passear como é o caso dos praticantes do ciclo turismo. Com duas provas de meia maratona (sendo uma internacional), triatlos, campeonatos de surfe (nacionais, regionais e municipais), canoagem (canoas havaianas), *skate*, *paragliders*, *kite* surfe e até Jogos Indígenas fazem de Peruíbe um local especial para o Turismo de Esportes.

g) **Turismo de Pesca:** As atividades turísticas da prática da pesca amadora é muito forte em Peruíbe em razão da piscosidade de seu mar e rios e também dos diversos pesqueiros existentes no município. Além dos pescadores que nos visitam regularmente utilizando nossas marinas e a assistência da mão de obra local (pescadores geralmente caiçaras), temos diversos campeonatos de pesca homologados pela FPP (Federação Paulista de Pesca) acontecendo anualmente em nossas praias, ressaltando o Torneio de Pesca do ARAMAÇAN (este ano em sua 40ª edição) e o Torneio Internacional de Pesca *Yuki Master Brazil (Internacional Fishing Tournament)*.

h) **Turismo Náutico:** O potencial náutico do Município de Peruíbe é muito grande em razão de seu mar territorial, ilhas, praias desertas e paradisíacas. Temos no município algumas pequenas marinas e atividades de canoagem, passeios de barco, bananas *boats* e outras atividades que dão um perfil interessante ao Turismo Náutico em Peruíbe.

i) **Turismo de Aventura:** caminhadas, trekkings, trilhas de longo percurso e outras atividades de turismo de aventura, de caráter recreativo e não competitivo de forma sustentável, acontecem em Peruíbe.

j) **Turismo de Sol e Praia:** Peruíbe possui 14 praias, no interior do Mosaico de Unidades de Conservação de Jureia Itatins. São mais de 20 km de praias, com excelente qualidade, algumas com acesso monitorado, enfim um produto turístico bastante diferenciado.

k) **Turismo de Negócios e Eventos:** Com alguns bons salões de festas e eventos, o município tem recebido eventos e reuniões de negócios com o objetivo de encontros de



## PREFEITURA MUNICIPAL DA ESTÂNCIA TURÍSTICA BALNEÁRIA DE PERUIBE

Rua Nilo Soares Ferreira, 50 – Centro – Peruíbe – SP

(13) 3451-1000

interesse profissional, associativo, institucional, de caráter comercial, promocional, técnico, científico e social.

l) **Turismo Rural:** A 20 km da praia, em Peruíbe, no eixo da Estrada Armando Cunha, na Zona Rural de Peruíbe, temos pequenas propriedades rurais que oferecem comida da roça, trilhas, passeios a cavalo, produtos orgânicos e de agricultura familiar, artesanato e doces caseiros. Uma das poucas Cidades Estâncias onde se encontra o Turismo Rural à beira mar.

m) **Turismo de Saúde:** A Lama Negra de Peruíbe, produto natural com propriedades estético medicinal, de propriedades comprovadas em pesquisas desenvolvidas pela Universidade de São Paulo e outras instituições renomadas, tornam Peruíbe um destino para o Turismo de Saúde. Peruíbe já é considerada referência em tratamento de saúde pelo Ministério da Saúde e o tratamento com o produto exige a permanência do paciente hospedado em Peruíbe, o que gera um movimento interessante no Município.

### 3.8 PATRIMÔNIO AMBIENTAL

Peruíbe possui, ainda, incidindo em seu território, diversas Unidades de Conservação, que constituem patrimônio ambiental de extrema importância, não só para o Turismo como para a Humanidade.

Segundo a Legislação Ambiental (Lei 9985/2000) Unidade de Conservação é o espaço territorial e seus recursos ambientais, incluindo as águas jurisdicionais, com características naturais relevantes, legalmente instituído pelo Poder Público, com objetivos de conservação e limites definidos, sob regime especial de administração, ao qual se aplicam garantias adequadas de proteção. Uma Unidade de Conservação de Proteção Integral tem o objetivo de preservar a natureza, sendo admitido apenas o uso indireto dos seus recursos naturais, com exceção dos casos previstos em Lei. Uma Unidade de Uso Sustentável é compatibilizar a conservação da natureza com o uso sustentável de parcela dos seus recursos naturais.

O território da Estância Turística de Peruíbe, tem cerca de 68% de sua área coberta pela Mata Atlântica, um dos *hotspots* do planeta e em razão disso Peruíbe possui dois títulos de relevância mundial: **Sítio do Patrimônio Natural da Humanidade** e **Território Ramsar**, ambos os títulos dados pela **UNESCO**.



## PREFEITURA MUNICIPAL DA ESTÂNCIA TURÍSTICA BALNEÁRIA DE PERUIBE

Rua Nilo Soares Ferreira, 50 – Centro – Peruíbe – SP

(13) 3451-1000

Em Peruíbe temos as seguintes Unidades de Conservação:

- ✓ Unidades de Proteção Integral
- ✓ Estação Ecológica de Jureia Itatins

Criada pelo Decreto Estadual nº 24.646, de 20 de fevereiro de 1986 e regulamentada pela Lei nº 5.649, de 28 de março de 1987, que foi alterado desmembrando a EEJI em diversas UCs que deram origem ao Mosaico de Unidades de Conservação de Jureia-Itatins em 2016 pela Lei nº 12.406 de 12 de dezembro de 2006. Essa lei foi declarada inconstitucional por ter sido criada pelo órgão legislativo, em 2010, voltando a área a ser Estação Ecológica. Finalmente em 8 de abril de 2013, foi definitivamente instituído o Mosaico de Unidades de Conservação de Jureia-Itatins, no qual a EEJI está inserida. Atualmente a área total da Estação Ecológica Jureia-Itatins corresponde a mais de 92.000 hectares.

A EEJI é um dos ícones do movimento ambientalista no Brasil e um grande Patrimônio Ambiental de Peruíbe.

### **Estação Ecológica de Tupiniquins**

A ESEC de Tupiniquins é uma Estação Ecológica Marinha, que vai do litoral desde a cidade de Santos até Cananéia. Em Peruíbe temos pertencentes a ela a Ilha de Peruíbe e a Ilha Queimada Pequena. Foi criada pelo Decreto Federal 92.964 de 1986 e está sob administração do ICMBio.

### **Parque Estadual do Itinguçu**

Criado com o MUCJI, pela Lei 14982 / 2013, com área de 5.040 hectares, de grande interesse eco turístico, o Parque Estadual do Itinguçu, está localizado na cidade de Peruíbe, litoral sul de São Paulo, possuindo aproximadamente 8.400 hectares e dividido em dois núcleos: Núcleo Itinguçu, unidade de conservação pertencente ao Mosaico de Unidades de Conservação Jureia-Itatins, que mais recebe a visitação pública, e o Núcleo do Arpoador, aberto apenas para visitas com cunho educativo ou pesquisas científicas. É um Parque de rara beleza, onde predomina a mata atlântica exuberante, rios como o Guaraú, Perequê e Itinguçu; 5 praias maravilhosas e cachoeiras como o Paraíso, Itu e outras. Existem ainda, diversas trilhas para se conhecer, elas são sinalizadas, possuem escadas e corrimão. A região é um dos últimos



## **PREFEITURA MUNICIPAL DA ESTÂNCIA TURÍSTICA BALNEÁRIA DE PERUIBE**

Rua Nilo Soares Ferreira, 50 – Centro – Peruíbe – SP

(13) 3451-1000

locais de São Paulo com praias ainda intocadas e desertas, protegidas por costões rochosos, manguezais, matas de restinga e florestas de baixada.

O acesso ao Parque é pela Estrada do Guaraú, que se inicia na praia do Costão, ao lado da região central da cidade. Fazem parte das instalações administrativas: um auditório para até 40 pessoas com equipamentos de multimídia, laboratório e loja de artesanato.

### **Parque Estadual da Serra do Mar – Núcleo Itariru**

O Núcleo Itariru foi criado logo após a anexação da Reserva Florestal de Itariru ao Parque Estadual da Serra do Mar, no ano de 1977. Localizado no Vale do Ribeira, ao sul do estado de São Paulo, o núcleo possui extensão de 53.927 hectares e compreende parte dos municípios de Itariri, Juquitiba, Peruíbe, Miracatu e Pedro de Toledo. No município, localiza-se ao norte no eixo da Estrada Amando Cunhas, zona rural de Peruíbe e corresponde a 69,98 Km<sup>2</sup>, ou 21,34% da área total do município.

### **Parque Natural Municipal do Vilão**

Parque Municipal, situado na área da Cachoeira do Vilão, nos limites da face oeste Serra dos Itatins/EEJI e limites da APA-CIP. Está em fase de implantação como Parque Natural Municipal.

### **Parque Natural Municipal dos Manguezais de Peruíbe**

Parque Municipal, situado no entorno dos manguezais de Peruíbe, na bacia do Rio Preto e Rio Branco, situa-se entre os bairros do Centro, Costão, Manacá dos Itatins, Jardim Veneza e Estação. Está em fase de implantação como Parque Natural Municipal.

### **Parque Natural Municipal da Restinga do Guaraú**

Parque Municipal, situado na restinga do Guaraú, entre a Praia do Guaraú, Ribeirão Guaraú, Rio Guaraú e a área urbana do Guaraú. Tem um ecossistema riquíssimo com manguezais e restinga e seu acesso mais bonito é pela passarela do Balça. Está em fase de implantação como Parque Natural Municipal.



## **PREFEITURA MUNICIPAL DA ESTÂNCIA TURÍSTICA BALNEÁRIA DE PERUIBE**

Rua Nilo Soares Ferreira, 50 – Centro – Peruíbe – SP

(13) 3451-1000

### **Parque Natural Municipal do Bougainville**

Na região da Estrada Armando Cunha, atrás do Condomínio Bougainville. Está em fase de implantação como Parque Natural Municipal.

### **Refúgio de Vida Silvestre das Ilhas do Guaraú e Guararitama**

O Refúgio Estadual de Vida Silvestre das Ilhas do Abrigo e Guararitama está inserido dentro do Mosaico de Unidades de Conservação Jureia-Itatins. O RVS é formado pelas ilhas marítimas do Abrigo, Guararitama e seu entorno com área total aproximada de 481 hectares. Fica a 2.400 metros da praia do Guaraú.

(Fonte: Lei 14.982, de 8 de abril de 2013)

### **UNIDADES DE USO SUSTENTÁVEL:**

#### **Reserva de Desenvolvimento Sustentável da Barra do Una**

Com uma população caiçara de 40 famílias, foi criada pela Lei 14982/2013 e tem área de 1.487 hectares. A RDS da Barra do Una é uma vila onde a natureza e a cultura caiçara se impõem, sendo um atrativo de grande potencial turístico. Administrado pela Fundação Florestal /Secretaria de Meio Ambiente do Estado de São Paulo tem seu forte na praia, rios, ecoturismo, pesca e cultura caiçara.

#### **APA Cananeia-Iguape-Peruíbe**

Localizada na parte oeste e sul do município, passou a ser Unidade de Conservação por decreto federal nº 90.347, de 23 de dezembro de 1988, com área de 54,37 km<sup>2</sup>, o que equivale a 16,57 % do território municipal abrangendo todo o entorno da EEJI. Permite a visitação e a exploração sustentada. Existem estudos para a implantação de projetos em comum com os três municípios integrantes da APA, tanto na área de ecoturismo como em outras áreas. O Decreto nº 90.347, de 23 de outubro de 1984, protege a região estuarina lagunar, mangues e florestas. É supervisionada, administrada e fiscalizada pelo ICMBio – Instituto Chico Mendes.



## PREFEITURA MUNICIPAL DA ESTÂNCIA TURÍSTICA BALNEÁRIA DE PERUIBE

Rua Nilo Soares Ferreira, 50 – Centro – Peruíbe – SP

(13) 3451-1000

### **APA Litoral Centro**

APA é uma Unidade de Conservação de Uso Sustentável, que visa compatibilizar a conservação da natureza com o uso sustentável dos seus recursos naturais. O objetivo da APA Litoral Centro, que vai desde a entrada do estuário de Santos até a foz do Rio Una, em Peruíbe é compatibilizar a conservação da natureza com a utilização dos recursos naturais; valorizar as funções sociais, econômicas, culturais e ambientais das comunidades tradicionais da zona costeira, através de estímulos a alternativas adequadas ao seu uso sustentável; garantir a sustentabilidade do estoque pesqueiro em águas paulistas; e o uso ecologicamente correto e responsável do espaço marinho, especialmente das atividades turísticas.

### **Área de Relevante Interesse da Ilha do Ameixal**

ARIEs são áreas, em geral, de pequena extensão, com pouca ou nenhuma ocupação humana, com características naturais singulares ou mesmo que abrigam exemplares raros da biota regional. Sua criação visa manter esses ecossistemas naturais de importância regional ou local, bem como regular o uso admissível destas áreas, compatibilizando-o com os objetivos da conservação da natureza. Na ARIE da Ilha do Ameixal o Bioma é o marinho costeiro. Sua área é de 358,88 hectares e foi criada pelo decreto 91.889 de 5 de novembro de 1985. Está associada à RDS da Barra do Una e apesar da idade da UC federal, 29 anos, a UC não conta com plano de manejo. É administrada pelo ICMBio.

### **Área de Relevante Interesse da Queimada Grande**

Localizada no oceano Atlântico, a sudeste de Peruíbe, distante 42 km da costa, com área de 23 hectares e sob fiscalização do ICMBio, apresenta restrições quanto às atividades permitidas e quanto à presença humana. Foram legalizadas pela Lei Estadual nº 6.938, de 31 de agosto de 1981 e pelo Decreto Federal nº 89.336, de 31 de janeiro de 1984. São caracterizadas pela presença da espécie endêmica “Jararaca Ilhoa”. É especial para o mergulho. No seu entorno existem dois naufrágios e a visibilidade é de mais de 30 metros.

Além das Unidades de Conservação mencionadas, também é importante citar a *Área Natural Tombada da Serra do Mar*, com 151,16 km<sup>2</sup>, ou 46,09% do território municipal, abrangendo toda a área da Serra dos Itatins e seu entorno.



**PREFEITURA MUNICIPAL DA ESTÂNCIA TURÍSTICA BALNEÁRIA DE PERUÍBE**

Rua Nilo Soares Ferreira, 50 – Centro – Peruíbe – SP

(13) 3451-1000

### **3.9 CALENDÁRIO MUNICIPAL DE EVENTOS TURÍSTICOS.**

O Calendário Municipal de Eventos, consolidado e aprovado pelo Conselho Municipal de Turismo, usa como conceito para que um evento seja integrado ao calendário, que o evento tenha interesse turístico, seja referendado pelo Conselho Municipal de Turismo, tenha passado de sua quinta edição ou seja um evento de relevância para o desenvolvimento do turismo (atraia fluxo de visitantes ao Município).

No Calendário temos 29 eventos por ano, com uma média de mais de dois eventos por mês. Há ainda diversos eventos que podem entrar no calendário, como as provas de ciclo turismo, que estão sendo analisadas para inserção.

Porém, há a necessidade de realização de mais eventos de médio e grande porte em Peruíbe, principalmente no período de baixa temporada, visando atrair turistas, de uma forma geral, e públicos específicos como os de terceira idade e infantil, por exemplo. Os eventos constituem-se em uma alternativa viável para a ocupação dos equipamentos e serviços turísticos durante a época do ano em que os mesmos se encontram subutilizados ou até mesmo fechados.

Abaixo segue o calendário de eventos do município:

### **CALENDÁRIO DE EVENTOS DE PERUÍBE – 2018**

#### **APROVADO PELO CONSELHO MUNICIPAL DE TURISMO DE PERUÍBE**

#### **JANEIRO:**

FESTIVAL DE VERÃO (SHOWS MUSICAIS, EVENTOS, ATIVIDADES DIVERSAS DE ESPORTE, DANÇA E RECREAÇÃO)

VERÃO NO CLIMA – Evento de conscientização Sec. Meio Ambiente do Estado / Prefeituras – tendas e trabalho de conscientização e dia 26 Caminhada.

PERUÍBE SUSTENTÁVEL – Evento de Conscientização ambiental e limpeza. Prefeitura Municipal de Peruíbe (Coordenação Depto Meio Ambiente)

#### **FEVEREIRO:**

08 - CARNAVAL

18 - ANIVERSÁRIO DE PERUÍBE

✓ Meia Maratona

✓ Bolo de Aniversário

✓ Shows

#### **MARÇO:**

10 – 40º TORNEIO DE PESCA DO ARAMAÇAM

19 – DIA DO ARTESÃO: FESTIVAL DE ARTESANATO E ECONOMIA SOLIDÁRIA NA PRAÇA FLÓRIDA



**PREFEITURA MUNICIPAL DA ESTÂNCIA TURÍSTICA BALNEÁRIA DE PERUIBE**

Rua Nilo Soares Ferreira, 50 – Centro – Peruíbe – SP

(13) 3451-1000

**ABRIL:**

CAMPEONATO BRASILEIRO DE SURF PRÓ JUNIOR (data em definição)

**MAIO:**

1 – JOGOS DO TRABALHADOR

27 – 1º DESAFIO PERUIBE DE OBSERVAÇÃO DE PÁSSAROS: Evento com premiação para Observadores de Pássaros do Brasil e Diversos Países. Público Estimado: 1.000 pessoas.

**JUNHO:**

9/10 - TORNEIO INTERNACIONAL DE PESCA *YUKI MASTER BRAZIL – BRAZIL FISHING TOURNMENT*

10 – MEIA MARATONA INTERNACIONAL CAMINHOS DO MAR - SERRA DO GUARAÚ

9/10/11 – FESTA DE SANTO ANTONIO DA BARRA DO UNA

8 a 10 - 13ª ENCONTRO UFOLÓGICO

12 a 31 – FESTA DO PADROEIRO

17 – II PARADA LGBT

**JULHO:**

FESTA DA TAINHA DA BARRA DO UNA E DOS PESCADORES DE PERUIBE (data em definição)

11º FESTIVAL GASTRONÔMICO DE PERUIBE - 2º FESTIVAL GASTRONÔMICO INTERNACIONAL AREGALA / CSF

FESTIVAL DE INVERNO DE PERUIBE

FESTIVAL INVERNO QUENTE GUARAÚ

**AGOSTO:**

ETAPAS DOS CAMPEONATOS PAULISTA / BRASILEIRO DE CANOAS HAVAIANAS (data em definição)

III TATARUÇÚ KATU – Festa do Fogo Sagrado e Jogos Indígenas na Aldeia Tabaçú Rekoopy / Terra Indígena do Piaçaguera. (data em definição)

**SETEMBRO:**

FESTA CAIÇARA – BARRA DO UNA (data em definição)

**OUTUBRO:**

ETAPA CORRIDA DE AVENTURAS (data em definição)

FESTA NORDESTINA (data em definição)

**NOVEMBRO:**

SALÃO DE ARTES PLÁSTICAS DE PERUIBE (data em definição)

**DEZEMBRO:**

NATAL NA PRAIA

ARENA JUREIA PERUIBE FEST - Eventos que acontecem durante todo o mês.

31 - FESTA DA VIRADA



## **PREFEITURA MUNICIPAL DA ESTÂNCIA TURÍSTICA BALNEÁRIA DE PERUIBE**

Rua Nilo Soares Ferreira, 50 – Centro – Peruíbe – SP

(13) 3451-1000

## **4 INFRAESTRUTURA BÁSICA**

### **4.1 ABASTECIMENTO DE ÁGUA**

No que diz respeito à cobertura dos sistemas de abastecimento de água, a distribuição de água do município possui 451 km, atendendo de maneira satisfatória os domicílios de uso permanente na área urbana.

### **4.2 COLETA E TRATAMENTO DE ESGOTOS**

O sistema de esgotamento sanitário do município tem abrangência relativamente pequena e constitui-se de rede coletora, elevatórias e uma Estação de Tratamento de Esgoto – ETE (DAEE, 2010). Em 2010, este sistema atendia 26% dos domicílios totais, e contava com 352 km de rede coletora e 8.645 ligações totais. O esgoto era transportado através de 7.964m de emissários terrestres e duas Estações Elevatórias de Esgotos – EEE (DAEE, 2010). A totalidade do esgoto coletado era tratada e não foram identificados sistemas isolados na área urbana. Depois da implantação pelo Governo Estadual dos Projetos ONDA LIMPA, estima-se que a coleta de esgotos atinja a marca de 60% dos domicílios.

De acordo com dados atuais da Companhia de Saneamento Básico do Estado de São Paulo - SABESP (2018), por meio do Departamento de Controladoria e Planejamento Integrado da Baixada Santista, os atuais índices de cobertura de água no município são de 100%. A cobertura de esgoto é de 80%, e, dentro dessa porcentagem, 100% possui tratamento de esgoto.

### **4.3 COLETA E DESTINAÇÃO DE RESÍDUOS SÓLIDOS**

A gestão dos resíduos de Peruíbe é de responsabilidade da Secretaria Municipal de Obras, Planejamento, Serviços e Infraestrutura Urbana, Agricultura e Meio Ambiente, que tem como atribuições planejar, executar, gerenciar, administrar e fiscalizar os serviços relacionados ao sistema de coleta, tratamento e disposição final dos resíduos sólidos, assim como os serviços de varrição, capinação e limpeza manual das vias e logradouros públicos, entre outros.

O Departamento de Meio Ambiente e a Secretaria Municipal de Educação são responsáveis pelas ações de educação ambiental, e a Secretaria Municipal de Assistência e

**PREFEITURA MUNICIPAL DA ESTÂNCIA TURÍSTICA BALNEÁRIA DE PERUIBE**

Rua Nilo Soares Ferreira, 50 – Centro – Peruíbe – SP

(13) 3451-1000

Desenvolvimento Social tem iniciativas voltadas para a inclusão dos catadores. Os serviços de coleta, destinação de resíduos sólidos urbanos e a limpeza urbana são terceirizados.

A geração média de resíduos sólidos (com base em dados relativos a toneladas coletadas e não de resíduos gerados) atinge a média anual de 80 toneladas/dia, com picos na alta temporada e feriados prolongados.

A coleta convencional de lixo abrange 100% da população do município. Na região central e comercial da cidade, a varrição é realizada diariamente e nos bairros, sazonalmente.

Os demais serviços são realizados conforme a demanda. A coleta é realizada três vezes por semana nos bairros e em núcleos urbanos; nas estradas vicinais e zona rural, a coleta é realizada semanalmente, em dias alternados. Na alta temporada, os serviços são redimensionados. Em áreas de difícil acesso, a coleta ocorre pela disponibilização de contêineres para entrega voluntária.

A coleta seletiva porta a porta foi implantada no município, por meio de projeto piloto, no bairro Jardim Peruíbe, em 2010. A população abrangida nessa primeira etapa foi de aproximadamente 880 habitantes, de acordo com os setores censitários do IBGE, que geravam cerca de 1.000 kg de RSU por dia, sendo que destes, 120 kg eram recicláveis.

Várias outras ações para aprimoramento da coleta seletiva estão em curso. Entre elas, podemos destacar a previsão modernização do Centro de Triagem, o projeto para criação de uma unidade de compostagem, o programa de coleta de óleo de cozinha e outros módulos do Projeto Peruíbe Sustentável.



**PREFEITURA MUNICIPAL DA ESTÂNCIA TURÍSTICA BALNEÁRIA DE PERUIBE**  
Rua Nilo Soares Ferreira, 50 – Centro – Peruíbe – SP  
(13) 3451-1000

## 5 DEMANDA TURÍSTICA

### 5.1 PERFIL DO TURISTA

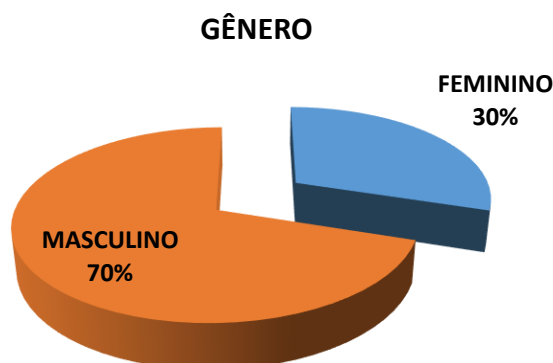
A atividade turística é condicionada à existência de pessoas que se disponham a se deslocar de seu local de residência até determinada localidade. Esse deslocamento é movido, sempre, por uma motivação, seja ela o lazer, a realização de negócios, a participação em eventos, a visita a parentes e amigos, procedimentos de saúde, entre outros.

Dessa forma, para o desenvolvimento do turismo, não basta que o município disponha de oferta turística e oferta técnica, é necessário haver um fluxo constante de visitantes, mantendo a sustentabilidade econômica dessa oferta, realizando gastos no município e gerando impactos positivos para as populações que os recebem.

Sendo assim, a identificação do perfil dos visitantes do município é informação de suma importância para a estruturação do município tendo em vista captar turistas em perfil e quantidade adequados a seus objetivos de desenvolvimento.

O estudo de demanda real aborda o perfil destes visitantes, caracterizando-os e apontando sua opinião e satisfação em relação à localidade visitada. Dessa forma, constitui instrumento de suma importância para o planejamento e a gestão do município, seus serviços e produtos turísticos.

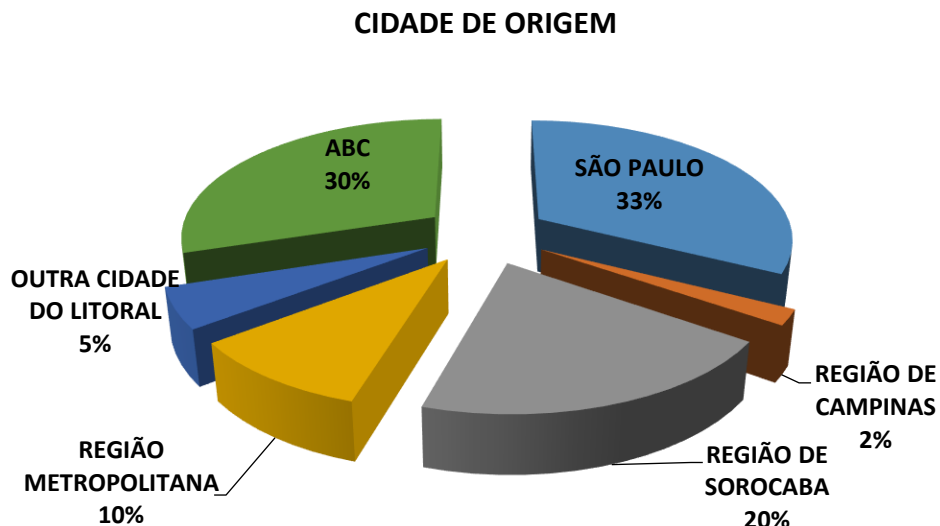
No período de um ano, de março de 2017 a fevereiro de 2018 foram realizadas pesquisas a fim de se definir o perfil de nossos turistas. Com relação ao gênero, percebe-se que dos visitantes entrevistados em nossa cidade são em sua maioria do público masculino, sendo apenas 30% do gênero feminino da amostragem realizada.





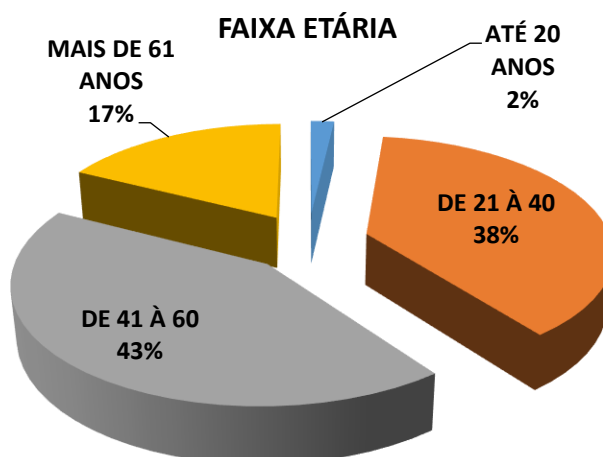
**PREFEITURA MUNICIPAL DA ESTÂNCIA TURÍSTICA BALNEÁRIA DE PERUIBE**  
 Rua Nilo Soares Ferreira, 50 – Centro – Peruíbe – SP  
 (13) 3451-1000

### 5.1.1 Perfil Demográfico



De acordo com a amostragem realizada, grande parte dos visitantes são provenientes de São Paulo e Grande ABC, seguidos de visitantes da Região de Sorocaba. Isso reflete o que foi apontado nas audiências de Diagnóstico, onde os comerciantes isso relataram.

Com relação à faixa etária, percebe-se que a maioria tem mais de 40 anos, o que reflete também o que foi comentado de que os filhos dos nossos visitantes preferem outros destinos.



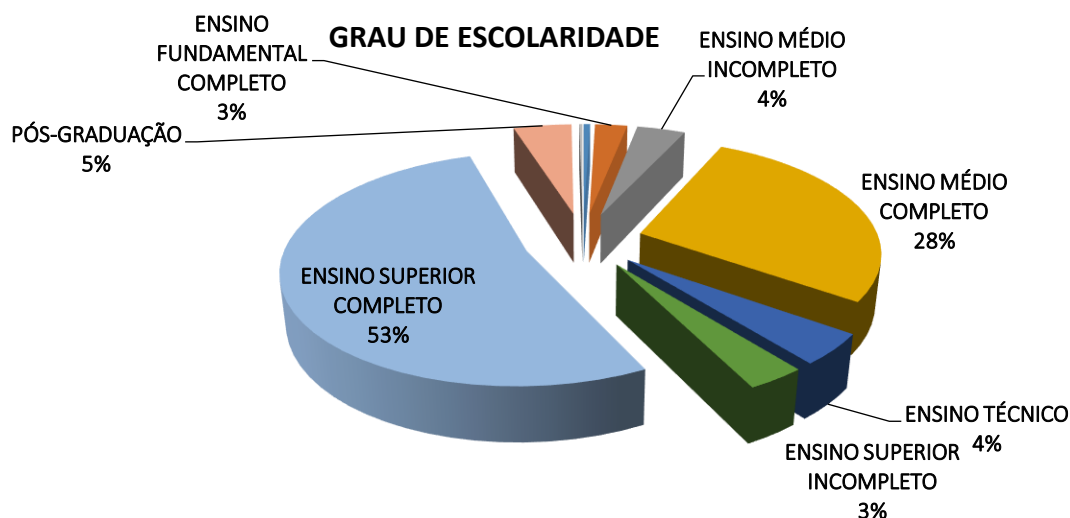


## PREFEITURA MUNICIPAL DA ESTÂNCIA TURÍSTICA BALNEÁRIA DE PERUIBE

Rua Nilo Soares Ferreira, 50 – Centro – Peruíbe – SP

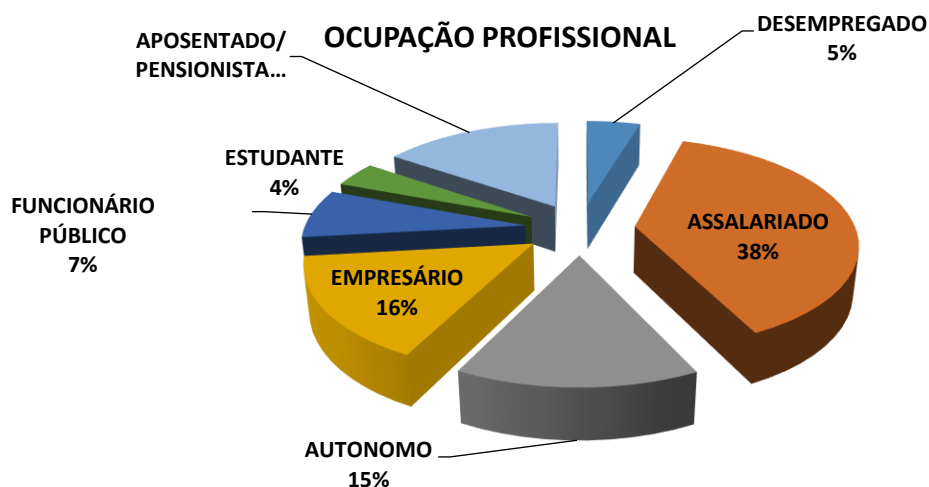
(13) 3451-1000

Com relação ao grau de instrução, verificou-se que a maior parte possui o Ensino Superior completo (53%) seguido de Ensino Médio Completo (28%).



Quando se questionou a respeito da ocupação profissional, verificou-se que a maioria é assalariado (38%), seguidos de 16% que são empresários, 15% autônomos e 15% de aposentados/ pensionistas, conforme gráfico abaixo.

O grau de instrução do visitante de Peruíbe é elevado se comparado ao grau de instrução identificado em Estudo do Mercado Interno de Turismo<sup>3</sup>: enquanto apenas 7% dos brasileiros que viajam possuem ensino superior completo, 31,35% dos visitantes de Peruíbe apresentam tal grau de instrução.



<sup>3</sup> Embratur / FIPE, 2001. Estudo do Mercado Interno de Turismo

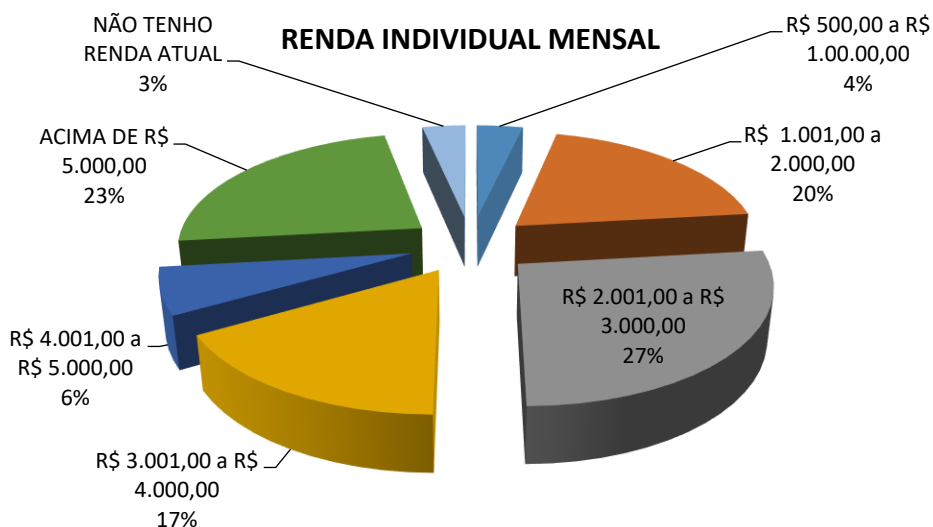


## PREFEITURA MUNICIPAL DA ESTÂNCIA TURÍSTICA BALNEÁRIA DE PERUIBE

Rua Nilo Soares Ferreira, 50 – Centro – Peruíbe – SP

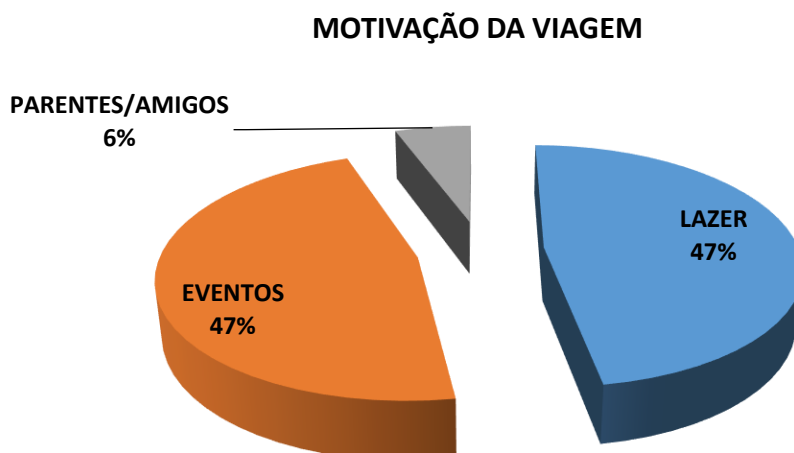
(13) 3451-1000

A renda média da maioria dos pesquisados é de R\$ 2.000,00 a R\$ 3.000,00 sendo que 23% tem renda familiar acima de R\$ 5.000,00 e 20% tem renda entre R\$ 1.000,00 e R\$ 2.000,00 conforme gráfico abaixo



### 5.1.2 Perfil da Viagem ao Município

Tendo em vista que muitas dessas pesquisas foram realizadas em eventos no nosso município durante o ano, percebeu-se que a motivação da maioria dos pesquisados eram os eventos e para realizar alguma atividade de lazer.



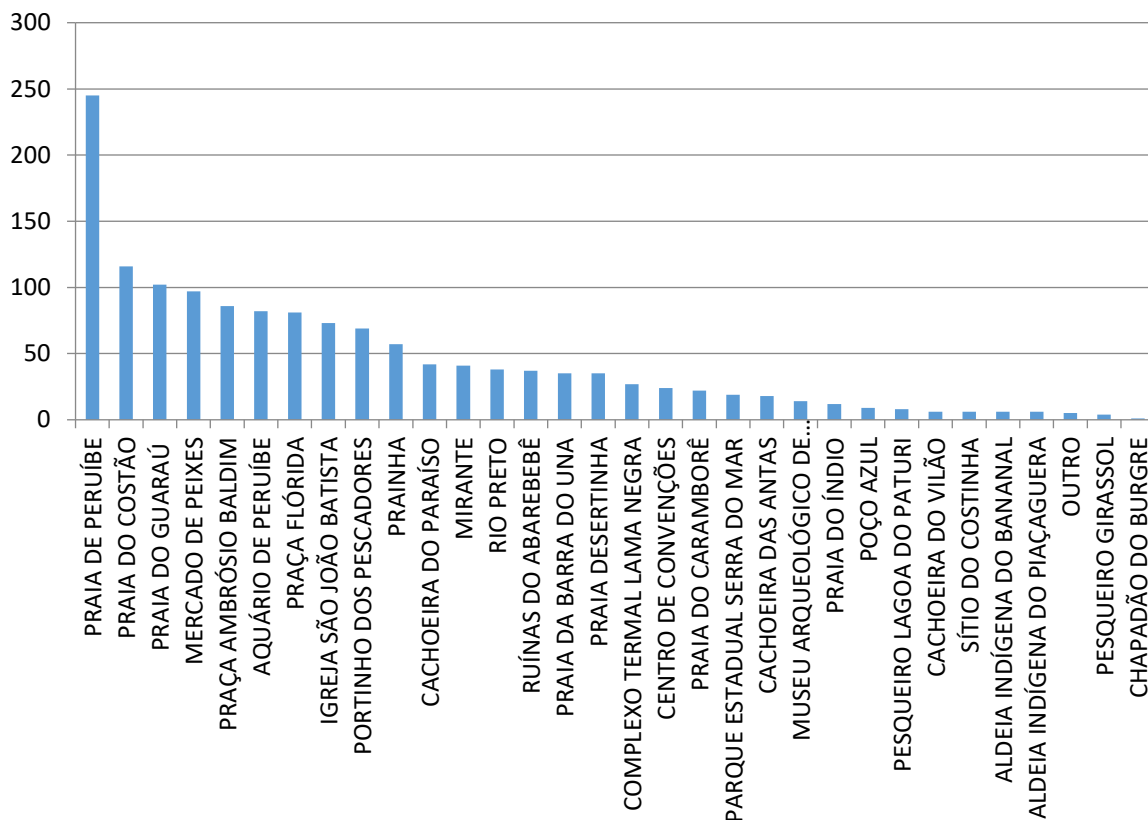


## PREFEITURA MUNICIPAL DA ESTÂNCIA TURÍSTICA BALNEÁRIA DE PERUIBE

Rua Nilo Soares Ferreira, 50 – Centro – Peruíbe – SP

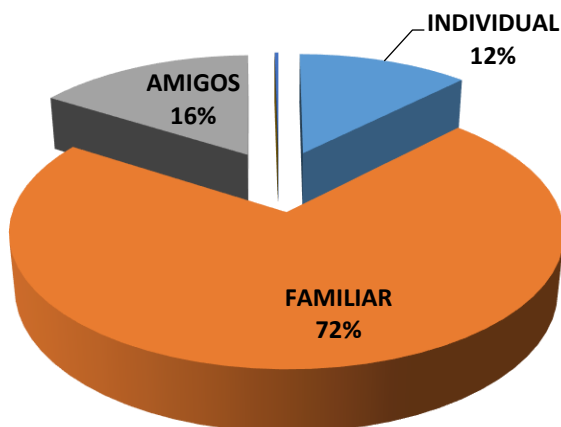
(13) 3451-1000

### QUAIS ATRATIVOS VOCÊ CONHECEU?



Com relação aos atrativos visitados, a maioria conheceu as praias do Centro, do Costão e Guaraú, seguido do Mercado de Peixe, Praça Ambrósio Baldim, Aquário e demais atrativos listados acima.

### CARACTERÍSTICAS DO GRUPO





**PREFEITURA MUNICIPAL DA ESTÂNCIA TURÍSTICA BALNEÁRIA DE PERUIBE**

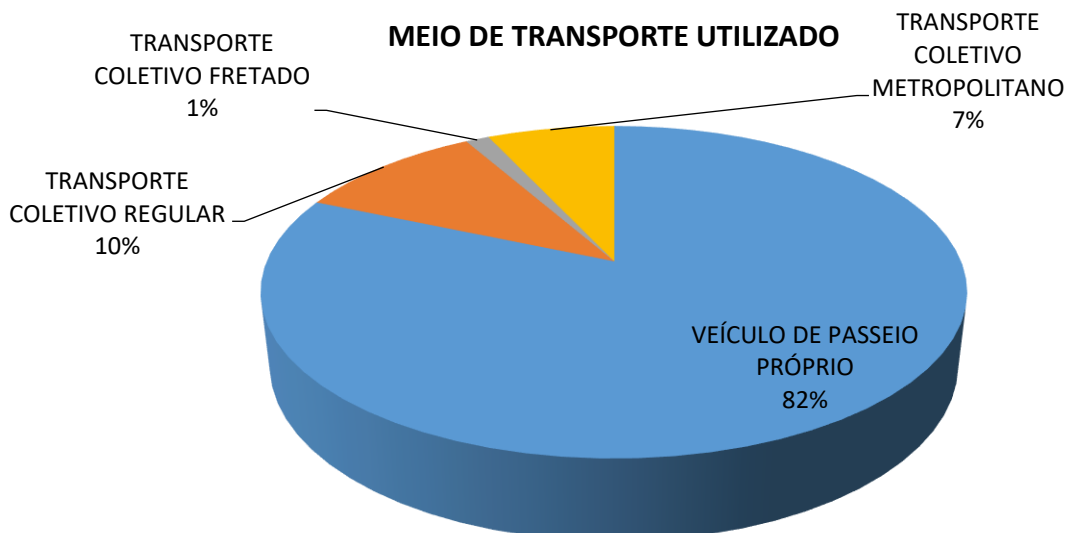
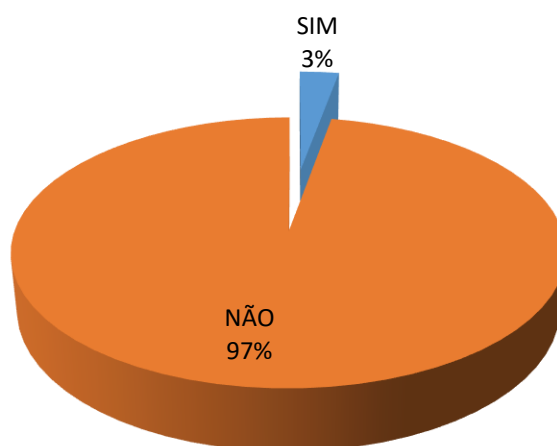
Rua Nilo Soares Ferreira, 50 – Centro – Peruíbe – SP

(13) 3451-1000

Foi verificado que a maior parte dos visitantes fizeram sua viagem em família (72%), outros 16% fizeram a viagem com amigos e 12% sozinhos.

A maioria viajou por conta própria, não dependendo de Agência de Viagens, conforme gráfico abaixo.

**VIAGEM FOI ORGANIZADA POR AGÊNCIA DE VIAGENS?**



O principal meio de transporte utilizado para chegar em Peruíbe é o veículo de passeio próprio, sendo que alguns realizaram a viagem com transporte coletivo regular (10%) e alguns vieram com transporte coletivo metropolitano (7%).

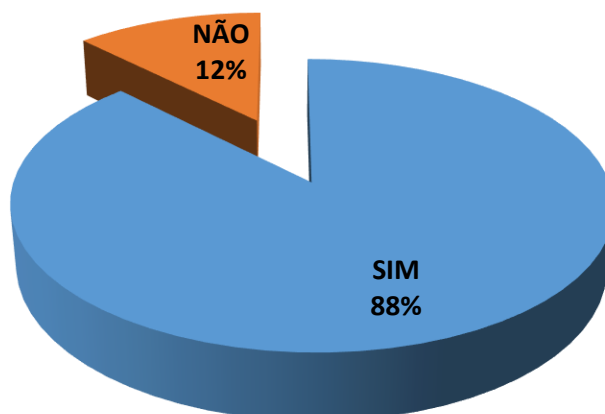


## PREFEITURA MUNICIPAL DA ESTÂNCIA TURÍSTICA BALNEÁRIA DE PERUIBE

Rua Nilo Soares Ferreira, 50 – Centro – Peruíbe – SP

(13) 3451-1000

### PERNOITOU NA CIDADE?

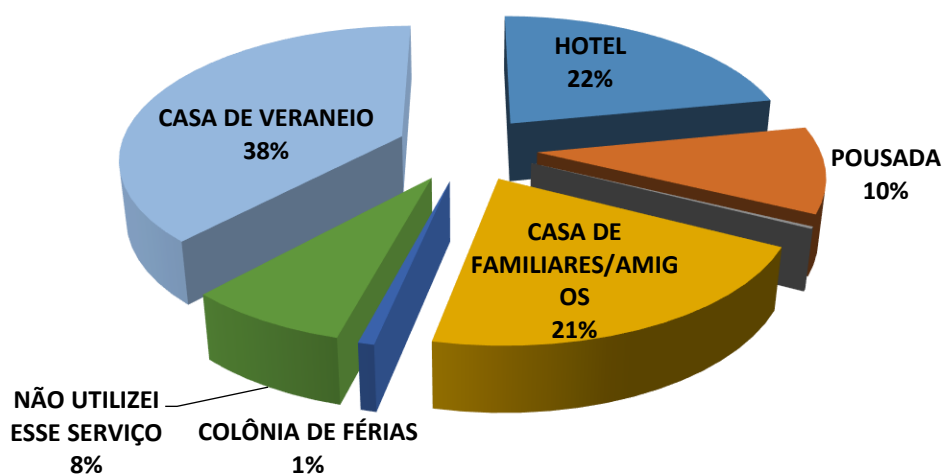


Com relação à estada na cidade, percebeu-se que a maioria pernitoou, porém utilizaram sua segunda residência (38%) como meio de hospedagem, o que confirma o elevado número de veranistas de nossa cidade.

Mais de 30% utilizaram algum meio de hospedagem regularizado, sendo 22% em Hotel, 10% em Pousada e 1% em Colônia de Férias, dentre os entrevistados.

Os demais 21% pernitoaram em casa de familiares ou amigos e 8% não pernitoou na cidade.

### MEIO DE HOSPEDAGEM UTILIZADO





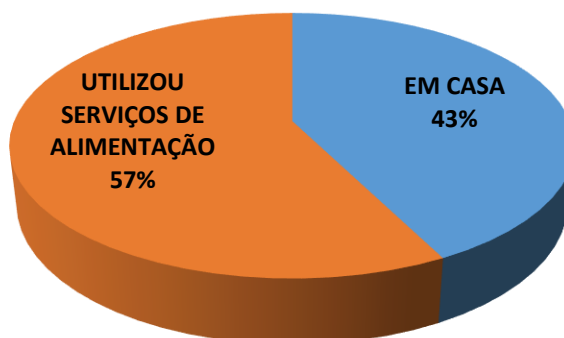
## PREFEITURA MUNICIPAL DA ESTÂNCIA TURÍSTICA BALNEÁRIA DE PERUIBE

Rua Nilo Soares Ferreira, 50 – Centro – Peruíbe – SP

(13) 3451-1000

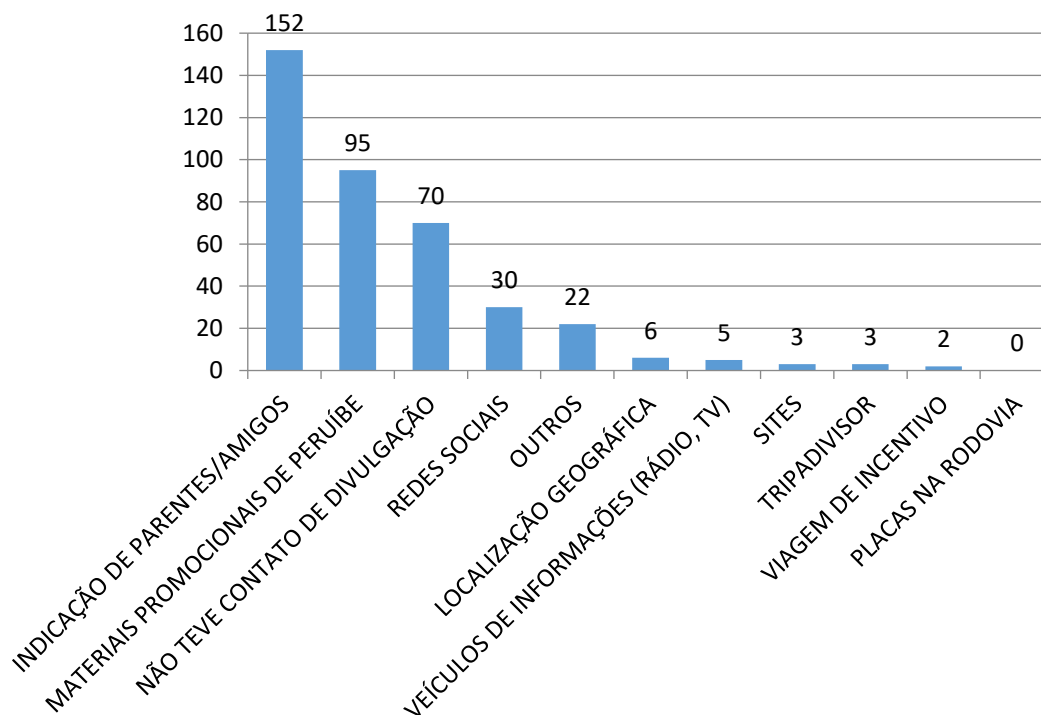
A maioria dos entrevistados informou que utilizou algum serviço de alimentação, porém 43% realizou suas refeições em casa.

### REALIZOU REFEIÇÃO NA CIDADE?



Quando perguntado como o visitante soube de Peruíbe, a maioria informou que foi por indicação de amigos e parentes. Outros informaram que foi por materiais promocionais da cidade e outros não tiveram contato com nenhum meio de divulgação, conforme gráfico abaixo que retratam os números absolutos.

### COMO SOUBE DA CIDADE





**PREFEITURA MUNICIPAL DA ESTÂNCIA TURÍSTICA BALNEÁRIA DE PERUIBE**

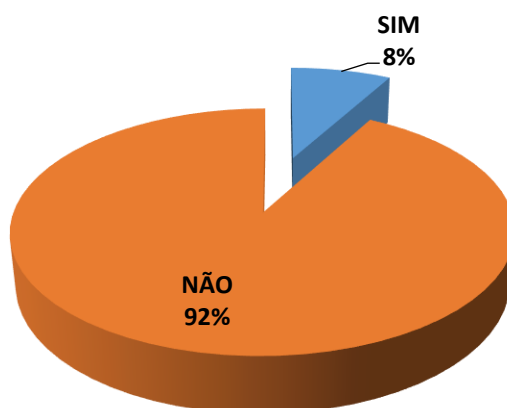
Rua Nilo Soares Ferreira, 50 – Centro – Peruíbe – SP

(13) 3451-1000

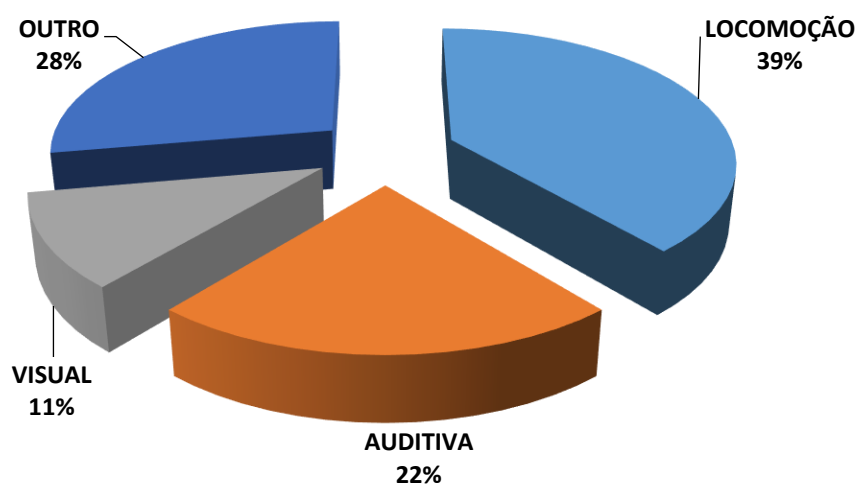
Com relação ao grupo, foi perguntado se alguém é portador de necessidades especiais e 8% responderam que sim.

Destes, verificou-se que a maioria possui deficiência de locomoção (39%), seguida de auditiva (22%) e de deficiência visual (11%). Outros 28% citaram outras deficiências permanentes ou temporárias.

**VOCÊ OU ALGUÉM DO SEU GRUPO É PORTADOR DE NECESSIDADES ESPECIAIS?**



**QUAL TIPO DE NECESSIDADE ESPECIAL?**



Foi feita uma pesquisa com relação ao grau de satisfação dos visitantes com relação a alguns itens, sendo que o melhor avaliado foi a Limpeza Urbana, onde a maioria apontou como ótima ou boa. A segurança foi avaliada como Boa ou Regular, assim como a Sinalização Turística.



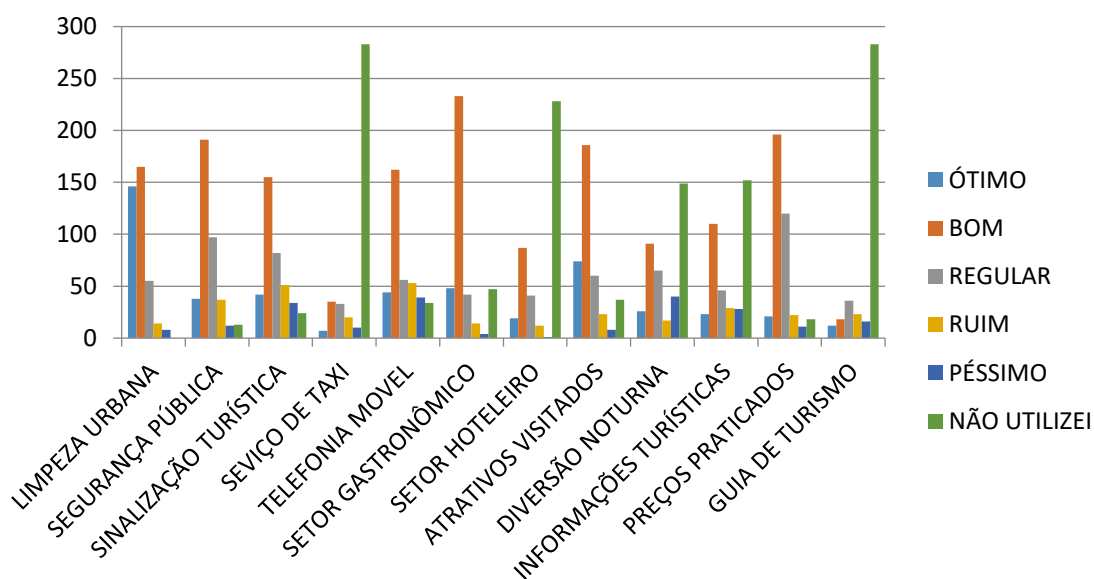
## PREFEITURA MUNICIPAL DA ESTÂNCIA TURÍSTICA BALNEÁRIA DE PERUIBE

Rua Nilo Soares Ferreira, 50 – Centro – Peruíbe – SP

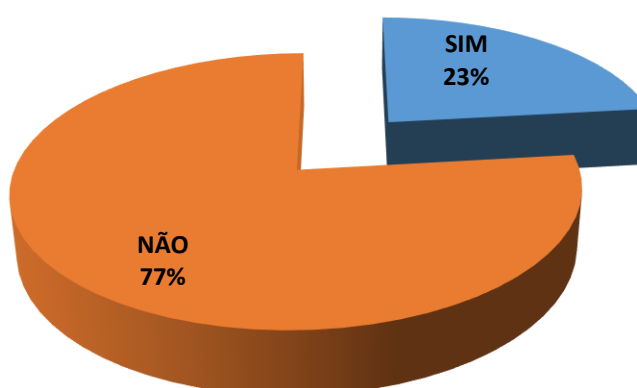
(13) 3451-1000

Foi possível verificar que a maior incidência de não ter utilizado o serviço foi no caso de táxis, Guias de Turismo, informações turísticas e diversão noturna, sendo que esta última foi apontada com muitas avaliações péssimas. A maioria afirmou não ter conhecimento dos centros de informações turísticas.

### COMO VOCÊ AVALIA A SITUAÇÃO DOS SEGUINTE ITENS:



### VOCÊ PENSOU EM REALIZAR ESTA VIAGEM PARA OUTRO DESTINO?



A maioria dos visitantes entrevistados tinha a expectativa de ter feito a escolha certa, sendo que 77% não tinham pensado em outra localidade. Essa expectativa foi atendida em 70% dos

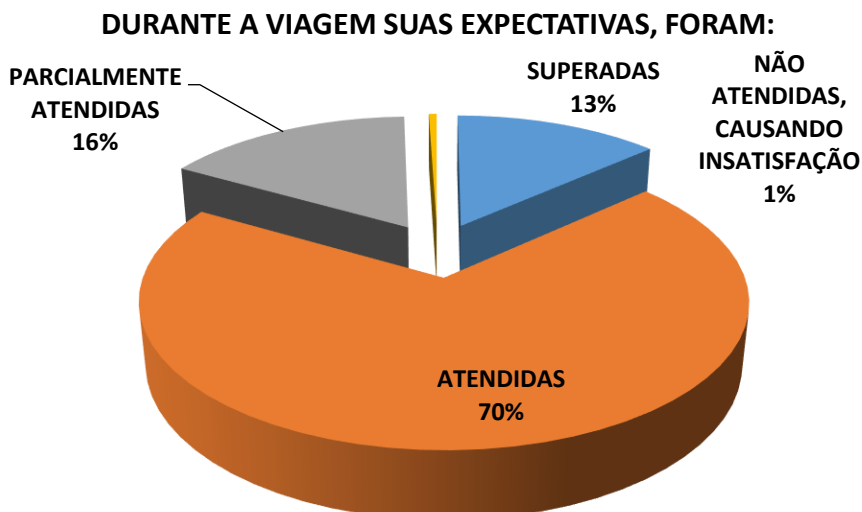


**PREFEITURA MUNICIPAL DA ESTÂNCIA TURÍSTICA BALNEÁRIA DE PERUIBE**

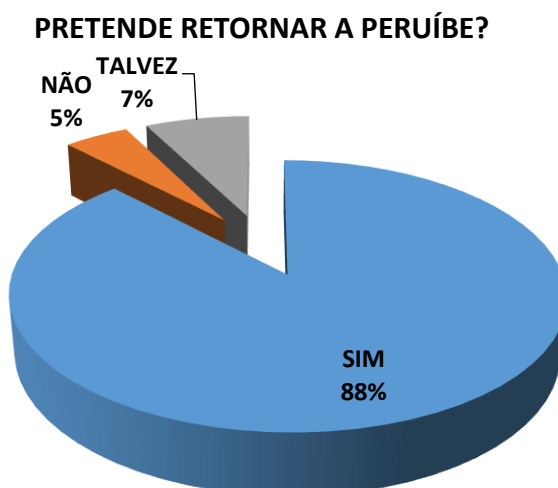
Rua Nilo Soares Ferreira, 50 – Centro – Peruíbe – SP

(13) 3451-1000

pesquisados, tendo sido superada por 13%. Cerca de 16% dos entrevistados tiveram suas expectativas parcialmente atendidas e apenas 1% teve insatisfação em sua permanência no município.



Essa satisfação fez com que a maioria dos entrevistados respondessem que voltariam a Peruíbe em uma outra ocasião, sendo que 88% disseram que sim e apenas 5% disseram que não voltariam.

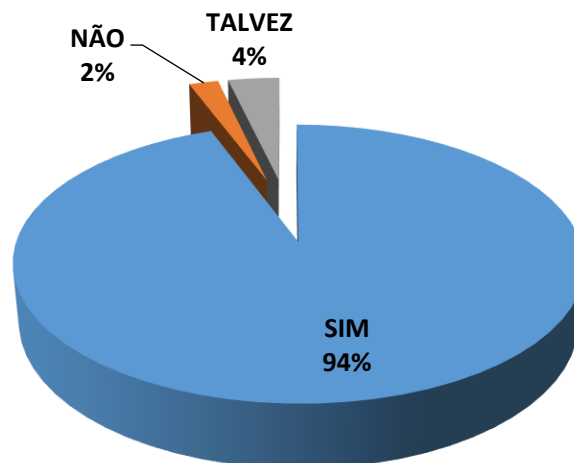


Também a maioria respondeu que indicariam a cidade de Peruíbe para seus amigos e familiares, totalizando 94%. Apenas 2% não indicariam e 4% responderam talvez.



**PREFEITURA MUNICIPAL DA ESTÂNCIA TURÍSTICA BALNEÁRIA DE PERUIBE**  
Rua Nilo Soares Ferreira, 50 – Centro – Peruíbe – SP  
(13) 3451-1000

### VOCÊ INDICARIA PERUIBE PARA SEUS AMIGOS E FAMÍLIA?



A partir dos dados fornecidos pelo estudo de demanda, pode-se verificar que o município de Peruíbe é um destino de viagens de lazer, motivadas principalmente pelo contato com o ambiente litorâneo. Há grande concentração das visitas durante os meses de janeiro e fevereiro, que correspondem ao verão no Brasil. A sazonalidade desta demanda, condicionada às condições climáticas na localidade e em seus polos emissores, são impactantes em diversos setores do município, especialmente àqueles relacionados diretamente ao turismo.

Um perfil detalhado e acurado dos visitantes de um município só se faz através de contínuos estudos de demanda ao longo de períodos variados do ano. O estudo aqui apresentado é recorte representativo num ano, visto as datas de aplicação detalhadas anteriormente. E a contínua abordagem de visitantes de Peruíbe tendo por fim sua caracterização, faz-se necessária para um acompanhamento constante da evolução deste perfil em diferentes épocas do ano e também para a avaliação histórica dos dados relativos à visitação do município. É recomendável o contínuo levantamento de dados da pesquisa de demanda, por meio de formulários no PIT e CITs o ano todo e aos finais de semana, para aplicar pesquisas nas praias e eventos da cidade.



**PREFEITURA MUNICIPAL DA ESTÂNCIA TURÍSTICA BALNEÁRIA DE PERUIBE**  
 Rua Nilo Soares Ferreira, 50 – Centro – Peruíbe – SP  
 (13) 3451-1000

## 6 LEGISLAÇÃO TURÍSTICA

A legislação mais importante para o Turismo de Peruíbe são as seguintes leis e seus Decretos regulamentadores:

- **Lei 11771 de 2008 - Lei Geral do Turismo (Federal)**  
 Dispõe sobre a Política Nacional de Turismo, define as atribuições do Governo Federal no planejamento, desenvolvimento e estímulo ao setor turístico; revoga a Lei nº 6.505, de 13 de dezembro de 1977, o Decreto-Lei nº 2.294, de 21 de novembro de 1986, e dispositivos da Lei nº 8.181, de 28 de março de 1991; e dá outras providências.
- **Lei 9985 de 2000 (Federal)**  
 Estabelece o Sistema nacional de Unidades de Conservação - SNUC
- **Constituição Estadual de São Paulo**  
 Em seu artigo 146, Redação dada pela Emenda Constitucional nº 40, de 9 de abril de 2015, estabelece normativas dos Municípios de Interesse Turístico e Estâncias Turísticas.
- **Lei 7.862/1992 (Estadual)**  
 Estabelece normas de funcionamento do Fundo de Melhoria das Estâncias e fixa critérios para transferência e aplicação de seus recursos
- **Lei Complementar Nº 1.261, de 29 de abril de 2015 (Estadual)**  
 Dispões sobre os Municípios de Interesse Turístico e Estâncias Turísticas
- **Lei Orgânica do Município de Peruíbe**
- **Plano Diretor do Município de Peruíbe – Lei Complementar 100/2007.**
- **Lei 2311 de 2002 (Municipal)**  
 Regula as atividades de Turismo e visitação no *Município*
- **Lei 1750 de 1997**  
*Cria o CONTUR – Conselho Municipal de Turismo (Municipal)*
- **Lei 1892 de 1998 (Municipal)**  
*Cria o FUNTUR – Fundo Municipal de Turismo*

**PREFEITURA MUNICIPAL DA ESTÂNCIA TURÍSTICA BALNEÁRIA DE PERUIBE**

Rua Nilo Soares Ferreira, 50 – Centro – Peruíbe – SP

(13) 3451-1000

**7 DIAGNÓSTICO**

O diagnóstico do Turismo em Peruíbe, não se limita a estudar apenas os aspectos ligados ao Turismo no município, mas também àqueles a ele diretamente relacionados, procurando relacionar fatores externos que influenciam o desenvolvimento do setor. Para tanto, realizam-se duas análises: interna e externa. Na análise interna, são analisados os dados específicos sobre a realidade do município, identificando os pontos fortes - potencialidades - e os pontos fracos – fragilidades - para o Turismo em Peruíbe. A análise externa aborda o contexto e o ambiente de mercado em que Peruíbe está inserida, ou seja, qual o panorama do Turismo Nacional e quais as interfaces do Turismo em Peruíbe com ele. Além disso, levantam-se as tendências externas que devem ser levadas em conta pelos gestores no desenvolvimento do setor no município. O conjunto dessas informações sobre o mercado externo fornecerá as oportunidades e as ameaças ao Turismo no município. O cruzamento das informações coletadas nas análises interna e externa será realizado por meio da chamada Análise SWOT<sup>4</sup>. O resultado da SWOT fornecerá diretrizes preliminares para o desenvolvimento do Turismo em Peruíbe que deverão ser utilizadas pelo município em busca do Turismo sustentável e que, de fato, possibilite ao município ter essa atividade como fonte de recursos e de bem-estar social.

**7.1 O TURISMO E SUSTENTABILIDADE: ALGUNS CONCEITOS**

Para melhor compreender a atividade turística – tanto especificamente em Peruíbe como em qualquer destino turístico – é necessário observar essa atividade a partir de suas características essenciais. O Turismo, ao longo dos anos, tem mostrado uma estreita relação com o meio ambiente. Os deslocamentos para áreas litorâneas, montanhosas, dentre outras, são exemplos dessa relação ao longo da história da humanidade.

Existem inúmeras definições e conceitos sobre Turismo, em diversas perspectivas de autores e áreas de estudos. O Turismo foi definido (ou redefinido) de modos variados por órgãos governamentais e por acadêmicos como uma área relacionada à economia, sociologia, antropologia e geografia. Os economistas estão interessados nas contribuições do Turismo para a economia e o desenvolvimento econômico da área do destino, e estudam

---

<sup>4</sup> SWOT em inglês é a abreviação de Strengths, Weaknesses, Opportunities, Threats

**PREFEITURA MUNICIPAL DA ESTÂNCIA TURÍSTICA BALNEÁRIA DE PERUIBE**

Rua Nilo Soares Ferreira, 50 – Centro – Peruíbe – SP

(13) 3451-1000

particularmente sua oferta e demanda, o câmbio, o balanço de pagamentos, o emprego, e outros fatores monetários. Sociólogos e antropólogos culturais estudam o comportamento dos indivíduos e de grupos das pessoas de viagens, e se interessam pelos costumes, hábitos, tradições e estilos de vida tanto das populações locais quanto de seus hóspedes. Os geógrafos cuidam dos aspectos espaciais do Turismo, e estudam os fluxos das viagens e as locações, a dispersão do desenvolvimento, o uso da terra e as modificações do ambiente físico (THEOBALD, 2001, p.32).

Coriolano (2001) considera o Turismo uma atividade de lazer e um fenômeno social, caracterizado pelo deslocamento voluntário e temporário, onde a viagem turística não tem caráter de obrigatoriedade e remete ao retorno de residência habitual. O Turismo, dessa forma, pode ser realizado por uma pessoa ou uma coletividade motivada por diversos elementos na busca de satisfação, entretanto que compartilhem de momentos de recreação, descanso, contatos culturais, relações sociais e sociabilidades (CORIOLANO, 2001).

A partir dos diferentes conceitos apresentados, pode-se considerar o Turismo como uma atividade de lazer e também um fenômeno social, na qual pode ser realizado individualmente ou em grupos, mas todos motivados pela busca da recreação, negócios, descanso, contatos culturais e com a natureza.

**7.2 O MERCADO TURÍSTICO E O TURISMO DE PERUIBE**

De acordo com Rushmann (1994), o diagnóstico descreve a situação atual da destinação com base nos fatos, nas estatísticas e no seu histórico, obtidos por meio de inventário. Ele depende da amplitude do estudo, do tipo de turismo e do local onde ele ocorre. O fator mais importante do diagnóstico reside na apresentação de uma visão analítica do fenômeno turístico na localidade, as variáveis que o determinam e as relações mais importantes.

O papel dos gestores em Turismo é aperfeiçoar os impactos positivos e minimizar os negativos. Somente dessa forma o Turismo será efetivamente um meio para promover o bem-estar social e entrar na pauta sustentavelmente econômica dos municípios, estados e países. Nesse contexto surge a importância do planejamento em Turismo.

**PREFEITURA MUNICIPAL DA ESTÂNCIA TURÍSTICA BALNEÁRIA DE PERUIBE**

Rua Nilo Soares Ferreira, 50 – Centro – Peruíbe – SP

(13) 3451-1000

**7.3 PLANEJAMENTO E TURISMO**

Para que o Turismo traga benefícios para Peruíbe é imprescindível um processo criterioso, amplo e abrangente. Esse processo é o planejamento. O ato de planejar integra a vida dos seres humanos em seus atos mais simples, ele consiste em determinar:

- 1) objetivos;
- 2) ações por meio das quais será possível atingi-los;
- 3) quem deverá executá-las;
- 4) que recursos são disponíveis e necessários; e
- 5) em que prazo os objetivos devem ser atingidos.

No planejamento da atividade turística o foco é o desenvolvimento de uma localidade, destino ou empreendimento turístico. Tradicionalmente, o processo de planejamento turístico de localidades é realizado pelos órgãos públicos que, em alguns casos, contratam consultorias e especialistas para tal. Com a explosão do Turismo, na década de 1950, após a II Guerra Mundial e com a expansão das linhas aéreas comerciais, muitos locais passaram a receber uma quantidade enorme de turistas, em especial as praias do Mediterrâneo e certas áreas do Caribe. Esses locais tiveram sérios problemas, pela falta de um planejamento integrado, que abordasse mais aspectos e que tivesse a visão de futuro. O resultado foi a insatisfação dos antigos moradores, a poluição, o barulho, a falta de identidade do local, e muitos outros efeitos do excesso de pessoas num mesmo local que acabaram gerando a decadência dos destinos.

Essa realidade até hoje faz parte da realidade de muitos municípios com potencial turístico, dentro e fora do Brasil, em que o processo de planejamento foi deixado de lado em prol do desenvolvimento e dos lucros imediatos. Para evitar esses problemas, o planejamento desempenha função primordial. É a partir dele que serão ordenados os esforços em busca do Turismo sustentável, ou seja, aquele que atende as necessidades dos moradores e dos turistas atuais e das regiões receptoras sem comprometer o futuro, conservando os recursos naturais e culturais, as características sociais locais e gerando riqueza que deve ser revertida ao maior número de envolvidos possível. Por meio do planejamento, são ordenados esforços em busca do Turismo sustentável.

**PREFEITURA MUNICIPAL DA ESTÂNCIA TURÍSTICA BALNEÁRIA DE PERUIBE**

Rua Nilo Soares Ferreira, 50 – Centro – Peruíbe – SP

(13) 3451-1000

Quando se fala em prever o futuro do Turismo numa determinada localidade, é necessário, *a priori*, que os gestores façam uso de uma série de informações sobre a atividade. Esses dados são coletados, organizados e inter-relacionados, para compor um quadro de como está, hoje, o Turismo. Esse quadro é o chamado inventário, ou seja, uma descrição do que se tem na atualidade. A partir do inventário, será possível estabelecer um diagnóstico para o local, ou seja, analisar a situação atual identificando as potencialidades, fragilidades, ameaças e oportunidades para o destino. A partir desse diagnóstico, serão estabelecidas as estratégias para o desenvolvimento do Turismo, ou seja, linhas gerais de ação para sanar os problemas identificados e potencializar os impactos positivos.

O conceito de desenvolvimento sustentável, para Brundtland (1991), é concebido como “aquele que atende às necessidades do presente sem comprometer a possibilidade de as gerações futuras atenderem as suas necessidades”.

Segundo Brandon (2002), os projetos de Turismo voltados à natureza estão sendo considerados como um meio para incentivar e viabilizar as pessoas a conservarem o meio ambiente, desde que ocorra um rigoroso planejamento, pois o Turismo tende a modificar rapidamente a situação ecológica, social e econômica das comunidades com impactos tanto negativos quanto positivos. Ainda, segundo o mesmo autor, este é um grande desafio, beneficiar e envolver as comunidades locais, para que participem efetivamente e sejam beneficiárias diretas do turismo. Para que o ecoturismo possa promover a conservação, é fundamental que haja vínculo muito claro entre o benefício que as pessoas recebem e a proteção dos recursos.

O Turismo sustentável é uma forma de lazer harmonioso fundamentado na autodeterminação, na valorização das populações nativas e no respeito ao meio ambiente (SEABRA, 2001). Sem planejamento, o Turismo pode causar poluição, degradação do meio ambiente e descaracterização da identidade cultural.

O modelo de desenvolvimento sustentável se preocupa em buscar soluções, incorporando o contínuo crescimento econômico de um modo menos agressivo para o meio ambiente, baseando-se nos princípios estabelecidos da conservação e supervisão (MURPHY, 2001). Esse autor se baseia em aspectos como natalidade, qualidade ambiental, capacidade de carga e redução dos efeitos negativos. Seu conceito remete à capacidade de desenvolvimento sem

**PREFEITURA MUNICIPAL DA ESTÂNCIA TURÍSTICA BALNEÁRIA DE PERUIBE**

Rua Nilo Soares Ferreira, 50 – Centro – Peruíbe – SP

(13) 3451-1000

danos aos recursos utilizados, para que as gerações futuras possam desfrutar desses mesmos recursos.

De acordo com Ehlers (2002), o desenvolvimento sustentável apoiado no equilíbrio entre social, o econômico e a conservação ambiental, salienta a relevância do Turismo como importante estratégia na conservação ambiental e na geração de empregos.

A sustentabilidade é de particular importância para o Turismo, pois esse setor depende integralmente das condições de saneamento nos municípios, por exemplo, dos atrativos e das atividades relacionadas ao ambiente natural e ao patrimônio histórico e cultural de um destino. A preservação das tradições culturais e das identidades étnicas são importantes para a conservação do patrimônio ambiental e cultural da região.

De acordo com RUSCHMANN (1997), o Turismo deve ser encarado como uma alternativa de desenvolvimento, mas não a única, uma vez que o surgimento de novas destinações, ou ainda, a sazonalidade, pode ocasionar o declínio dessa proposta. O Turismo sustentável deve, portanto, ser pensado sob uma ética de democratização de oportunidades e justiça social, compreensão da dinâmica de códigos e de valores culturais e compromisso global com a conservação de recursos naturais e preservação do patrimônio histórico.

Com base nesse diagnóstico, serão direcionadas estratégias para o desenvolvimento sustentável do Turismo no Município, assim como linhas gerais de ação para sanar os problemas identificados e potencializar os impactos positivos.

Frente aos consolidados destinos do litoral norte de São Paulo, é importante que Peruíbe se posicione no mercado como localidade diferenciada em relação aos destinos turísticos do litoral sul do estado. Diferentemente de grande parte dos destinos do litoral sul, Peruíbe possui atrativos naturais de grande importância, como por exemplo, seus Parques e o Mosaico de Unidades de Conservação de Jureia-Itatins. Os aspectos culturais de Peruíbe, como a cultura caiçara e alguns atrativos estruturados, são também características que contribuem para o posicionamento do destino como diferenciado em relação ao litoral sul de São Paulo. Apesar de centrado em sua vocação principal – sol e praia – o destino pode ser trabalhado de maneira “além-mar”, no qual o público real e potencial conheça Peruíbe como destinação onde é possível descanso em praias, mas também a utilização de trilhas, rios, cachoeiras, além da vivência da cultura indígena e caiçara, com sua cultura e gastronomia, por exemplo.



**PREFEITURA MUNICIPAL DA ESTÂNCIA TURÍSTICA BALNEÁRIA DE PERUIBE**

Rua Nilo Soares Ferreira, 50 – Centro – Peruíbe – SP

(13) 3451-1000

**7.3.1 Plano Plurianual 2018-2021 – Estância Turística Balneária de Peruíbe**

Plano Plurianual é o programa de governo e o projeto de desenvolvimento do município. Através deste, planeja-se ações do governo para os três anos de mandato e mais um ano da administração seguinte, objetivando garantir a continuidade das atividades iniciadas.

O Plano Plurianual de Peruíbe, que atualmente está em vigor, compreende o período de 2018 a 2021. Dentre as ações e programas propostos salientam-se os seguintes itens, relacionados direta e indiretamente com o setor de turismo:

1. Obras de interesse turístico com recursos DADE
2. Construção de espaços e equipamentos adequados para reuniões, treinamentos, simpósios, seminários, congressos, teatro, eventos dos mais diversos tipos.
3. Consolidação e fortalecimento do Calendário de Eventos do Município.
4. Implantação do ecoturismo
5. Modernização e manutenção de estrutura para eventos
6. Projeto Recepcionando o Turista
7. Reforma de Equipamentos Turísticos
8. Reforma e manutenção de mobiliários para o lamário
9. Preservação do patrimônio material e imaterial do município
10. Roteirizações
11. Divulgação do produto turístico Peruíbe
12. Inserção de Peruíbe nos projetos de regionalização do Turismo.
13. Sinalização turística
14. Capacitação do receptivo proporcionando a formação de mão-de-obra necessária.

Além destes tópicos, surgem como metas específicas na construção do Plano Diretor

- Reforma e adequação do Porto de Pesca.
- Construção de espaços e equipamentos adequados para reuniões, treinamentos, simpósios, seminários, congressos, teatro, eventos dos mais diversos tipos.
- Implantação dos Parques Municipais e do Eco Parque, fazendo destes um espaço de apoio aos estudantes, além de tornar os locais pontos turísticos da região;

**PREFEITURA MUNICIPAL DA ESTÂNCIA TURÍSTICA BALNEÁRIA DE PERUIBE**

Rua Nilo Soares Ferreira, 50 – Centro – Peruíbe – SP

(13) 3451-1000

- Ampliação e modernização do Aquário Municipal.
- Cursos de Monitores Ambientais e agentes municipais de conscientização turística, oferecendo novas perspectivas de trabalho na área turístico-ambiental para o público jovem.
- Reforma do Parque Turístico, visando proporcionar atividades turísticas, educacionais, de lazer, recreativas e esportivas, com a população e visitantes;
- Construção de módulos esportivos ao longo da Avenida Beira Mar, entre a mureta e a pista, abrindo novos espaços de lazer para a população e turistas, além de proporcionar maior conforto aos banhistas;
- Esporte para a 3ª Idade, proporcionando atividades esportivas e recreativas adequadas, fornecendo aos praticantes uma vida mais saudável, havendo acompanhamento específico;
- Reformas de quadras poliesportivas, fornecendo à população e visitantes condições satisfatórias para a prática de esportes.
- Conscientização e preparação do receptivo, dotando o município de infraestrutura turística adequada, objetivando o desenvolvimento do turismo com o incremento da economia local;
- Consolidação, ampliação e manutenção do calendário de Eventos;
- Cursos de capacitação de mão-de-obra, oferecendo oportunidades de empregos e formação de carreira na área turística para a população jovem do município;
- Sinalização turística, facilitando o acesso aos atrativos turísticos e estimulando sua visitação, além de tornar acessível o próprio deslocamento interno;
- Projeto Trilhas, desenvolvendo um atrativo diferencial, abrangendo tanto áreas de praias quanto de matas;
- Projeto Trem Turístico, incentivando o uso de trens como atrativo turístico;
- Reestruturação e adequação do Balneário “Lama Negra”, exploração e uso da Lama Negra Medicinal com um serviço de infraestrutura completo, onde a população e turistas poderão receber um tratamento adequado;
- Construção de Belvederes na Estrada do Guaraú, propiciando locais apropriados para que se possa observar com segurança as paisagens naturais que o município oferece;



## PREFEITURA MUNICIPAL DA ESTÂNCIA TURÍSTICA BALNEÁRIA DE PERUIBE

Rua Nilo Soares Ferreira, 50 – Centro – Peruíbe – SP

(13) 3451-1000

- Museu Caiçara, fornecendo tanto à comunidade quanto aos turistas a oportunidade de conhecer a história e a cultura da região;
- Programa turístico Guaraú, estabelecendo um contato direto do homem com a natureza, além de explorar de forma consciente os recursos naturais da cidade;
- Projeto marinas, estabelecendo uma área propícia para ancorar barcos de médio porte, possibilitando uma maior integração da cidade com o mar, gerando uma nova categoria de atividade turística na cidade;
- Portal da entrada da cidade funcionando como local apropriado e equipado de recepção ao Turista e ponto de referência da cidade, e apoio para a fiscalização e segurança;
- Promoção de shows e eventos, com a finalidade de divulgar mais o município, além de estabelecer um intercâmbio cultural entre o município, o Estado e o País;
- Urbanização do Costão, valorizando o potencial turístico da área;
- Construção de área de lazer ao longo da estrada Peruíbe / Una, implantando serviços de infraestrutura, informação e aumentando a segurança da região;
- Reforma e urbanização da Estrada Centro / Guaraú, assegurando maior conforto e segurança aos usuários da estrada;
- Arborização urbana, preferencialmente com um programa de implantação de mudas nativas da região;
- Plano de Marketing de Turismo, divulgando maciçamente o nome da cidade e seus atrativos naturais e artificiais, ocupando cada vez mais espaços nos meios de comunicação, atraindo números maiores de visitantes para Peruíbe;
- Postos de Informação Turística, divulgando informações relacionadas à cidade e à região em geral.

Ainda a ser citado e que harmoniza com as propostas, e como metas o Plano de Governo da Administração Municipal 2017-2020:

- Revitalização e manutenção dos pontos turísticos existentes
- Atualizar inventário turístico (hotéis, pousadas, restaurantes, atrativos, etc.)
- Promover a profissionalização do setor
- Promover turismo pedagógico e ambiental nas escolas públicas.

**PREFEITURA MUNICIPAL DA ESTÂNCIA TURÍSTICA BALNEÁRIA DE PERUIBE**

Rua Nilo Soares Ferreira, 50 – Centro – Peruíbe – SP

(13) 3451-1000

- Organizar eventos na baixa temporada
- Valorizar nossa orla da praia
- Implantação do calendário anual de eventos
- Resgatar raízes da cultura caiçara; cultura popular; religiosa e étnica.
- Promover a criação do circuito histórico, cultural, rural e turístico municipal
- Elaborar projeto de turismo de saúde como foco no aproveitamento da lama negra.
- Promover turismo de negócio
- Incentivar o eco turismo.
- Promover a cidade para investidores do setor turístico
- Investir recurso DADE em projetos de grande potencial turístico.
- Fortalecer o turismo regional.
- Fortalecer o conselho municipal de turismo: consulta-lo sobre projetos turísticos e
- Participar de feiras eventos regionais e nacionais visando a divulgação do turismo de Peruíbe: ABAV, WTLAM, Adventure Sports Fairs, Feiratur, Avirrp, Feiratur, Festival de Turismo de Gramado e outras.
- Apoiar e desenvolver o TBC (turismo de base comunitária), pois temos diversas comunidades com potencial para esse segmento (barra do una, comunidades rurais, pelo menos três aldeias indígenas).
- Desenvolver parcerias, apoiar e valorizar a atuação de entidades que tem o objetivo do desenvolvimento do turismo local: hoteleiros, associação de guias de turismo e monitores ambientais, Etec de Peruíbe, entre outras.
- Destinar parte dos royalties de petróleo em ações de implantação e estruturação de projetos turísticos.
- Recuperar estradas da barra do una e da zona rural;
- Estruturar a banda municipal
- Criação de uma agenda cultural anual
- Criar espaços de exposições
- Valorizar nosso patrimônio histórico
- Resgatar nosso tradicional carnaval



**PREFEITURA MUNICIPAL DA ESTÂNCIA TURÍSTICA BALNEÁRIA DE PERUIBE**

Rua Nilo Soares Ferreira, 50 – Centro – Peruíbe – SP

(13) 3451-1000

- Implantar políticas públicas que garanta a manutenção da cultura caiçara e indígena
- Reativar o conselho municipal de cultura e o fundo municipal de cultura
- Realizar salão de artes plásticas de Peruíbe
- Criar centro cultural municipal
- Valorizar nosso patrimônio histórico mapeando e criando o roteiro / circuito histórico e arqueológico de Peruíbe englobando sítios arqueológicos do Taniguá Piaçaguera, Ruínas do Abarebebê, Museu Históricos e Arqueológico / Estação, Ruínas Fazenda São João, Ruínas do Guarauzinho, Marcos Históricos do Rio Guaraú, Caminhos do Telégrafo e Sambaquis (Rios Guaraú e Una).
- Reforma e manutenção permanente dos ginásios, quadras, campos de futebol, piscinas e espaços esportivos como as praças, orla da praia, calçadões e ciclovias;
- Fortalecimento dos convênios e parcerias com associações esportivas;
- Criação do calendário esportivo municipal anual
- Promover os jogos indígenas;
- Premiar e estimular o Para desporto;
- Promover esportes na praia, esportes náuticos e demais modalidades e segmentos esportivos.
- Estimular, nos eventos e projetos esportivos, o ecoturismo e a sustentabilidade.
- Reformar e colocar em uso o parque da cidade;
- Criar e estruturar espaços de práticas esportivas e lazer na orla da praia;
- Fortalecer as escolinhas municipais;
- Implantar policiamento voltado ao turista;
- Criação de programa de iluminação para o levantamento dos pontos escuros da cidade e elaboração de um cronograma de instalação de novos pontos de luz;
- Reestruturação e ampliação das ciclovias nas principais avenidas e ruas da cidade, criando malha cicloviária entre os bairros e principais pontos turísticos.
- Instalação de bicicletários nos principais prédios públicos, Boulevard, rodoviária, orla da praia, etc.



**PREFEITURA MUNICIPAL DA ESTÂNCIA TURÍSTICA BALNEÁRIA DE PERUIBE**

Rua Nilo Soares Ferreira, 50 – Centro – Peruíbe – SP

(13) 3451-1000

- Reurbanização e reestruturação do Boulevard e principais calçadas e ruas do centro da cidade;
- Revitalização do bairro da estação;
- Dar continuidade ao projeto de urbanização da orla da praia nos bairros do maria Helena Novaes, Costão e Guaraú.
- Ampliar as áreas de lazer, práticas esportivas e playgrounds na orla de praia e demais espaços públicos;
- Instalar pontos de internet gratuito na orla da praia e praças públicas;
- Implantar e executar o plano de macro e micro drenagem nas áreas de risco de enchentes da cidade;
- Implantar grande projeto de infraestrutura nos bairros;
- Retomar obras paralisadas e entrega-las o mais rápido possível à população;
- Instalar pontos de ônibus padronizados;
- Elaborar estudo de novo sistema viário no município;
- Reformar trapiche no mercado de peixes;
- Rever decreto regulamentador da zona azul;
- Reforma da Praça Flórida
- Implantar e estruturar os parques naturais municipais (SNUC) da Restinga do Guaraú, dos manguezais de Peruíbe, do Vilão e repensar o do Bougainville (inclusive existe ação civil pública do MP para implantação destes parques naturais municipais)
- Aplicar parte do ICMS verde e recursos de compensação.

De acordo com a primeira oficina diagnóstica, realizada em 08 de março de 2018, na Câmara Municipal de Peruíbe, com a participação da sociedade civil, foram apontadas pela população as Forças, Oportunidades, Fraquezas e Ameaças, seguindo a metodologia da Análise SWOT ou FOFA, no que se refere ao Turismo da cidade de Peruíbe, que seguem abaixo:

**FORÇAS**

- ✓ Atrativos naturais e condições climáticas
- ✓ Áreas de Preservação Ambiental abertas à visitação



**PREFEITURA MUNICIPAL DA ESTÂNCIA TURÍSTICA BALNEÁRIA DE PERUIBE**

Rua Nilo Soares Ferreira, 50 – Centro – Peruíbe – SP

(13) 3451-1000

- ✓ Diversidade de segmentos de desenvolvimento – potencial turístico
- ✓ Oferta de serviços turísticos
- ✓ Facilidade de Acesso
- ✓ Saneamento básico
- ✓ Escola técnica para a formação profissional
- ✓ Elementos culturais
- ✓ Baixo Custo de Vida

**OPORTUNIDADES**

- ✓ Proximidade de grandes centros
- ✓ Aeroporto Regional de Itanhaém
- ✓ Duplicação das rodovias
- ✓ Regionalização – Costa da Mata Atlântica
- ✓ Legalização dos Jogos de Azar
- ✓ Fórum Náutico Paulista

**FRAQUEZAS**

- ✓ Falta de Inclusão social nas atividades turísticas
- ✓ Fiscalização ineficiente
- ✓ Falta capacitação para o atendimento aos turistas
- ✓ Falta de locais apropriado para a realização de eventos
- ✓ Necessidade de desenvolvimento de produtos nativos
- ✓ Necessidade de normativa para ordenamento dos atrativos
- ✓ Necessidade de desenvolver os diferentes tipos de turismo possíveis de serem realizados
- ✓ Sazonalidade da demanda turística, concentrado nos meses de férias
- ✓ Divulgação e sinalização turística ineficientes
- ✓ Falta de união do trade turístico
- ✓ Necessidade de conscientização Ambiental (coleta seletiva, reciclável)
- ✓ Manutenção dos atrativos turísticos



## PREFEITURA MUNICIPAL DA ESTÂNCIA TURÍSTICA BALNEÁRIA DE PERUIBE

Rua Nilo Soares Ferreira, 50 – Centro – Peruíbe – SP

(13) 3451-1000

- ✓ Falta de oportunidades de emprego
- ✓ Tipo de público atual abaixo do padrão desejável
- ✓ Necessidade de engajar a população local nos eventos
- ✓ Conscientizar turistas e moradores (sensibilização) sobre a importância da educação patrimonial
- ✓ Infraestrutura para os artesãos (box fechados).
- ✓ Inexistência de Centro de Convenções (espaço fechado multiuso) para realização de shows, exposição de artes, teatro, Cinema.
- ✓ Iluminação e segurança da cidade, deficientes
- ✓ Falta de investimentos de infraestrutura básica no Guaraú (vias de acesso, ciclovias, banheiros)
- ✓ Falta site oficial da Secretaria Turismo
- ✓ Necessário fortalecer o segmento turístico de Peruíbe

### AMEAÇAS

- ✓ Concorrência desleal dos comércios não legalizados,
- ✓ Ocorrência de surtos de doenças como dengue e outras,
- ✓ Mídias externas,
- ✓ Alto custo de vida externo e falta de segurança nas cidades vizinhas,
- ✓ Desenvolvimento das outras cidades como destino turístico.

Com base nesse levantamento, chegou-se a seguinte Matriz Swot que foi distribuída na Oficina de Prognóstico.

Os números apontados referem-se aos focos estratégicos de desenvolvimento descritos no próximo capítulo.





## PREFEITURA MUNICIPAL DA ESTÂNCIA TURÍSTICA BALNEÁRIA DE PERUIBE

Rua Nilo Soares Ferreira, 50 – Centro – Peruíbe – SP

(13) 3451-1000

### 8 PROGNÓSTICO

Na oficina de Prognóstico, realizada em 15 de março de 2018, na Câmara Municipal de Peruíbe, foi apresentada à população os resultados da análise SWOT e do planejamento participativo da última oficina Diagnóstica.

Na ocasião foram apresentadas as Fortalezas, Oportunidades, Fraquezas e Ameaças apontadas pelos participantes, tanto no ambiente interno, como externo. Foram distribuídas cópias da Matriz para que fosse possível pensar em ações direcionadas a fim de atender as expectativas dos participantes direcionada nos Focos Estratégicos para o Desenvolvimento.

Após a apresentação da Análise *Swot* e os focos estratégicos para o desenvolvimento, o público presente contribuiu com mais de 40 sugestões e apontamentos de melhorias para o Turismo da região, no qual foram separados e catalogados conforme a planilha estratégica, devido ao grande número de repetições de informações.

Abaixo seguem os seis focos que devem ser trabalhados para que se ocorra em Peruíbe um desenvolvimento sustentável adequado:

#### 1. Estruturar a oferta turística e básica

- Contratação e capacitação de recursos humanos para a atuação no atendimento de visitantes;
- Elaboração de *tours* / formas de visitação interativas e diferenciadas;
- Sinalização de localização e interpretativa nos pontos de visitação;
- Melhoria da Infraestrutura dos atrativos;
- Instalação de estruturas básicas de apoio à visitação nas proximidades dos atrativos e recursos, tais como sanitários e áreas para estacionamento, com acessibilidade;
- Padronização dos Quiosques com relação à fachada e uniforme dos funcionários;
- Provisão de estruturas que permitam sua utilização em consonância com a conservação ambiental em atrativos e recursos naturais.
- Investimento em vias de acesso em especial nas regiões do Guaraú / Barra do Una e Estrada Armando Cunha.
- Desenvolver estudos para analisar a criação de linhas turísticas de ônibus que transitem pela orla da praia e atrativos turísticos.



## PREFEITURA MUNICIPAL DA ESTÂNCIA TURÍSTICA BALNEÁRIA DE PERUIBE

Rua Nilo Soares Ferreira, 50 – Centro – Peruíbe – SP

(13) 3451-1000

- Melhorar a iluminação do bairro e da praia do Guaraú.
- Projeto de Implantação de Trem Turístico.
- Estrada Parque (modelo Carlos Botelho) na Jureia para facilitar a prática do cicloturismo e facilitar a locomoção dos moradores da região.

Já as ações específicas que compreendem a oferta básica de serviços no município são:

- Reforço da segurança no município, nos períodos com maior fluxo de visitantes;
- Iluminação das áreas de interesse turístico;
- Aprimoramento da sinalização de acesso interno no município, desde as placas indicativas avenidas principais como as que sinalizam cada uma de suas ruas.

### **2. Melhorar a qualidade dos serviços turísticos prestados.**

- Cursos de capacitação em setores de atuação específica, como alimentos e bebidas: recepção, línguas, etc.;
- Cursos de gestão empresarial;
- Capacitação para ambulantes e identificação dos mesmos por meio de crachás padronizados;
- Retomar projetos como o “Selo de Qualidade” para estabelecimentos de hospedagem e alimentação;
- Estabelecer parcerias com instituições de ensino e treinamento.

### **3. Sensibilizar a comunidade sobre a importância do turismo para a economia local**

- Realizar campanhas de utilização dos pontos de visitação do município pela população local, através de campanhas de incentivo diversas;
- Retomar o projeto de Conscientização junto aos comerciantes da cidade com palestras e visitas a campo de forma guiada;
- Campanhas de Educação Ambiental e combate a epidemias;
- Oficinas de sensibilização voltadas para os diferentes grupos que compõem a população – escolar, terceira idade, lideranças locais, etc.;



**PREFEITURA MUNICIPAL DA ESTÂNCIA TURÍSTICA BALNEÁRIA DE PERUIBE**

Rua Nilo Soares Ferreira, 50 – Centro – Peruíbe – SP

(13) 3451-1000

- Avaliação quantitativa das percepções da população de Peruíbe sobre o desenvolvimento do turismo em seu município e suas expectativas para com a atividade.
- Desenvolver Políticas Públicas para melhoria da Organização do Mercado de Trabalho na área do Turismo (Agente de Viagens e afins).

**4. Divulgar e promover o destino turístico Peruíbe com foco nos diversos elementos que compõem a oferta turística do município.**

Ações para consolidar a imagem de Peruíbe como destino turístico:

- Elaborar Plano de Marketing para o município que contemple suas necessidades por atuação com novos segmentos de mercado e seu posicionamento estratégico frente aos destinos de sol e praia, bem como sua atuação como norteador de ações relacionadas à estruturação do produto Peruíbe;
- Fazer campanhas de divulgação dirigidas a segmentos de visitantes específicos, como ecoturistas, grupos escolares, entre outros;
- Promoção do destino focada na fidelização do público da alta temporada e na atração de demanda para a baixa temporada;
- Criação de *website* turístico, de modo que se promova o nosso produto de forma mais atraente e com mais informações;
- Criação de um mascote da cidade;
- Retomar o projeto de incentivo à visitação dos atrativos turísticos “Peruibichinhos”.

**5. Investir em segmentos de público novos e estratégicos.**

As ações voltadas para a captação e fidelização deste público contemplam:

- Estruturação dos pontos de visitação para o atendimento adequado do público;
- Integração de atrativos naturais e culturais em roteiros de modo a consolidar roteiros no município;
- Incentivar a criação de novos atrativos destinados aos jovens veranistas;
- Divulgação em polos emissores, como São Paulo e ABC, ressaltando as características diferenciais de Peruíbe que agregam valor a sua oferta de sol e praia;



**PREFEITURA MUNICIPAL DA ESTÂNCIA TURÍSTICA BALNEÁRIA DE PERUIBE**

Rua Nilo Soares Ferreira, 50 – Centro – Peruíbe – SP

(13) 3451-1000

- Fidelização da visita dos turistas e veranistas, de modo que a mesma se repita em diferentes períodos ao longo do ano.
- Plano de Marketing.
- Identidade visual para o município a ser utilizada especificamente na promoção do turismo;
- Desenvolver e incentivar a atividade de observação de aves (Birdwatching) como um dos nichos na parte do ecoturismo na região.

Os atrativos e recursos turísticos de Peruíbe possibilitam, ainda, a captação de novos segmentos de visitantes. Dentre eles, destacam-se o de turismo pedagógico, ecoturismo e estético. As seguintes iniciativas consideram o atendimento destes segmentos:

- Estruturação dos pontos de visitação para o atendimento adequado do público;
- Divulgação dirigida para atrair os segmentos de público desejados;
- Estruturação da Lama Negra como produto turístico tendo como enfoque em seu uso estético;
- Estruturação de equipamentos turísticos para o atendimento adequado de grupos de visitantes, essencial especialmente ao recebimento de grupos escolares;
- Integração de atrativos em roteiros diversos que se adequem ao perfil de cada novo segmento desejado para o município;
- Reativação da linha férrea a fim de criar novo segmento de Turismo;
- Interação das atividades esportivas a fim de promover o turismo, criando Gincanas;
- Divulgação do calendário de eventos realizados ao longo de todo o ano.

**6. Monitorar o desenvolvimento do turismo em Peruíbe.**

- Estruturação de sistema de dados;
- Continuidade de pesquisa de demanda, de modo a acompanhar as variações no perfil do público visitante;
- Controle do desempenho de equipamentos turísticos e pontos de visitação.

**PREFEITURA MUNICIPAL DA ESTÂNCIA TURÍSTICA BALNEÁRIA DE PERUIBE**

Rua Nilo Soares Ferreira, 50 – Centro – Peruíbe – SP

(13) 3451-1000

Dessa forma, podemos considerar que os objetivos do Plano Diretor de Turismo de Peruíbe são:

- Criar identidade do turismo de Peruíbe;
- Atrair investimentos privados nas áreas do turismo;
- Apresentar, organizar e qualificar a oferta turística, cultural, de lazer e entretenimento, aumentando a competitividade turística;
- Analisar e promover uma melhoria contínua nos projetos ligados ao turismo que são promovidos e executados atualmente pelo município;
- Apresentar novos projetos de turismo para serem implementados pelo município, promovendo um efetivo crescimento da demanda turística do destino.
- Planejar e estruturar com profissionalismo o turismo do município de Peruíbe;
- Tornar Peruíbe um destino de projeção regional, estadual, nacional e internacional, nos próximos anos;
- Contribuir para o desenvolvimento do Turismo de Peruíbe;
- Promover e garantir a integração da cadeia produtiva do turismo, alinhando todos os envolvidos no processo de seu desenvolvimento;
- Desenvolver fontes de informação e pesquisa, além de estruturar indicadores e processo de avaliação de programas e atividades turísticas;



**PREFEITURA MUNICIPAL DA ESTÂNCIA TURÍSTICA BALNEÁRIA DE PERUIBE**  
Rua Nilo Soares Ferreira, 50 – Centro – Peruíbe – SP  
(13) 3451-1000

## **CONSIDERAÇÕES FINAIS**

A elaboração deste Plano Diretor de Turismo de Peruíbe procura auxiliar no marco norteador para a determinação das ações do setor público, orientando o esforço da Secretaria Municipal de Turismo, Cultura e Esportes e a utilização dos recursos municipais, para definir parâmetros para o planejamento e a execução das atividades necessárias para o desenvolvimento sustentável do Turismo. Para a criação deste documento houve a necessidade da participação efetiva da comunidade, dos gestores municipais e entidade escolar parceira.

O levantamento de informações acerca de características do município apontou a possibilidade de segmentar outros roteiros de Turismo na cidade, a fim de possibilitar novas oportunidades aos visitantes além do Turismo de Sol e Praia. É possível fortalecer e desenvolver outras atividades do Turismo Náutico, Turismo Rural, Ecoturismo, Turismo Ufológico, Pedagógico, além de criar mais atrativos para o público jovem, integrar a juventude local ao Turismo de Aventura (trilhas, canoagem, cachoeiras, canoa havaiana, *triatlon*, ciclismo, parapente, etc.), ou seja, aproximar a juventude local e de segunda residência (veranistas) para eventos turísticos esportivos, e dessa forma, fortalecer outros já existentes na região.

Assim, por meio da segmentação, a ampliação da oferta turística na cidade de Peruíbe será bem mais diversificada e dessa forma será possível trabalhar uma nova proposta de desenvolvimento para a cidade, mais integrada, onde a diversidade possa estar em conjunto com as ações propostas pelo plano, pois somente farão sentido se estiver integrada com o desenvolvimento participativo da comunidade local, juntamente com uma proposta de educação e sensibilização de educação ambiental e patrimonial integrada ao projeto, assim como ao uso dos recursos naturais.

Tendo em vista sua atratividade turística natural, a região do Guaraú e a Barra do Una, merecem atenção especial pois frente às carências estruturais do bairro acabam criando uma imagem negativa da cidade que tem como apelo a questão ambiental. Dessa forma, não deveria ser incentivada uma ampliação da atividade turística enquanto essas limitações de infraestrutura locais não forem solucionadas, sob o risco de por meio do incentivo do Turismo provocar danos ambientais às localidades, ainda mais na alta temporada. Algumas trilhas

**PREFEITURA MUNICIPAL DA ESTÂNCIA TURÍSTICA BALNEÁRIA DE PERUIBE**

Rua Nilo Soares Ferreira, 50 – Centro – Peruíbe – SP

(13) 3451-1000

necessitam de estudo de manejo e carecem de sinalização e infraestrutura básica tais como banheiros e chuveiros. Essa infraestrutura é também recomendável às práticas de ciclismo nas áreas limítrofes e interior dos parques, o que vem ocorrendo cada vez mais com maior frequência nessa região.

Foi observada a necessidade da criação de um Centro de Convenções na cidade, de caráter cultural a ser utilizado de forma múltipla também para que se possa usufruir por meio de shows, mostra de artes, teatros e outras manifestações culturais.

É importante que a cidade inclua a participação comunitária em todo seu processo de planejamento e desenvolvimento turístico, e que o Turismo seja planejado de forma a influenciar na reflexão dos turistas e das comunidades a respeito da noção do desenvolvimento e do tipo de Turismo que queremos para nossa cidade.

Partindo dos resultados obtidos, indica-se a necessidade da continuidade de pesquisas na área, focando na temática do Turismo de natureza e no desenvolvimento sustentável, no que contribuirá com a construção de condições para a mudança de comportamentos dos agentes diretamente envolvidos em relação com o Turismo e meio ambiente da cidade de Peruíbe.

Na elaboração do Plano surge a necessidade de preparar a sociedade para receber melhor os turistas, entender a característica da região e seu elevado potencial turístico devido as várias demonstrações elencadas no decorrer do desenvolvimento deste plano, a exemplo das belezas naturais que foi apontada como ponto forte de Peruíbe.

Dessa forma, se faz necessário elaborar um Plano de Marketing para o município e firmar parcerias a fim de divulgar esses aspectos nas regiões vizinhas, assumindo assim nossa característica que é de Estância Turística.



**PREFEITURA MUNICIPAL DA ESTÂNCIA TURÍSTICA BALNEÁRIA DE PERUIBE**  
 Rua Nilo Soares Ferreira, 50 – Centro – Peruíbe – SP  
 (13) 3451-1000

## **REFERÊNCIAS BIBLIOGRÁFICAS**

- BRANDON, K. **Etapas básicas para incentivar a participação local em projetos de turismo voltados para a natureza**. IN: LINDBERG, K; HAWKINS, D. *Ecoturismo: um guia para planejamento e gestão*. 4 ed. São Paulo: SENAC, 2002.
- CALI, P. **Projeto de Arqueologia e Patrimônio Histórico para o Município de Peruíbe**. Junho de 1999.
- CMMAD – Comissão Mundial sobre Meio Ambiente e Desenvolvimento. **Nosso futuro comum**. Rio de Janeiro: Fundação Getúlio Vargas, 1998.
- COIMBRA, J. S. **Morfogênese Pluvial em Vertentes do Maciço Litorâneo da Juréia, Iguape/SP**. Dissertação de Mestrado, Departamento de Geografia da Universidade de São Paulo. São Paulo, 1990.
- CORIOLOANO, L.N. **Turismo: impactos socioambientais**. São Paulo: Hucitec, 2001.
- EHLERS, Eduardo Mazzaferro. **Turismo sustentável: oportunidades de empreendedorismo e conservação ambiental**. São Paulo: SENAC, 2002.
- EMBRATUR. **Diretrizes para uma Política Nacional de Ecoturismo**, Brasília, 1994
- EMBRATUR. **Política Nacional de Turismo Diretrizes e Programas**, 1996 – 1999
- GOVERNO DO ESTADO DE SÃO PAULO. **Ecoturismo no Vale do Ribeira - Guia Técnico**, São Paulo, 1998, 1ª edição.
- MURPHY, Peter E. **Turismo e desenvolvimento sustentável**. In: THEOBALD, W. F. **Turismo Global**. São Paulo: SENAC, 2001.
- OMT - Organização Mundial do Turismo
- PERUIBE. **Plano Diretor de Turismo de Peruíbe**, 1997.
- \_\_\_\_\_ **Plano Municipal de Turismo de Peruíbe**, 2000.
- \_\_\_\_\_ **Plano Diretor do Município de Peruíbe**, 2005.
- RUSHMANN, Dóris van de Menne. **O planejamento do Turismo e a proteção do meio ambiente**. Tese de Doutorado. São Paulo, USP, 1994.
- RUSCHMANN, D (org.). **Plano de Gerenciamento das Atividades Turístico/Recreativas da Estação Ecológica da Juréia – Itatins**, Trabalho Apresentado na Disciplina “Planejamento e Organização do Turismo”, São Paulo, 1993.



**PREFEITURA MUNICIPAL DA ESTÂNCIA TURÍSTICA BALNEÁRIA DE PERUIBE**

Rua Nilo Soares Ferreira, 50 – Centro – Peruíbe – SP

(13) 3451-1000

SANCHES, R. **Caiçaras e a Estação Ecológica de Juréia Itatins: uma abordagem etnográfica e ecológica para o estudo da relação homem-meio ambiente.** Dissertação de Mestrado, Instituto de Biociências da Universidade de São Paulo, São Paulo, 1997.

SEABRA, Giovani de farias. **Ecos do turismo: O Turismo ecológico em áreas protegidas.** Campinas, SP: Papirus, 2001.

SECRETARIA DE TURISMO, CULTURA E ESPORTES DA PREFEITURA MUNICIPAL DA ESTÂNCIA TURÍSTICA BALNEÁRIA DE PERUIBE, 2018.

SECRETARIA DE EDUCAÇÃO DA PREFEITURA MUNICIPAL DA ESTÂNCIA TURÍSTICA BALNEÁRIA DE PERUIBE, 2018.

SILVA, A. M. **O Ecoturismo e Suas Repercussões no Meio Ambiente - O Exemplo da Visitação No Núcleo Itinguçu.** Trabalho de Conclusão de Curso, Escola de Comunicações e Artes da Universidade de São Paulo, São Paulo, 1994.

UCHÔA, D. P & BASTOS, P. **As Ruínas do Abarebebê e o Museu da Paisagem.** Projeto Design, São Paulo, 1997.

**ÓRGÃOS E INSTITUIÇÕES:**

**IBGE – Instituto Brasileiro de Geografia e Estatística - 2010**

**SEADE – Fundação Sistema Estadual de Análise de Dados**



**PREFEITURA MUNICIPAL DA ESTÂNCIA TURÍSTICA BALNEÁRIA DE PERUIBE**

Rua Nilo Soares Ferreira, 50 – Centro – Peruíbe – SP

(13) 3451-1000

## ANEXOS

### ANEXO 01: Estabelecimentos de Hospedagem

COLÔNIAS DE FÉRIAS						
ESTABELECIMENTO	LOCALIZAÇÃO	UHs	LEITOS	Nº DE FUNC.	SERVE CAFÉ DA MANHÃ	ATENDIMENTO BILÍNGUE
ACSPMESP – Associação dos Cabos e Soldados da PM do Estado de São Paulo	RUA RAQUEL K DUBOC DE ALMEIDA, 326 COSTÃO			CONFORME DEMANDA	NÃO INFORMADO	NÃO
ADPESP – Associação dos delegados de Polícia do Estado de São Paulo	R DO TELÉGRAFO, 1161, QUINTA DO GUARAÚ				SIM	NÃO
AFESP Associação dos Ferroviários do estado de São Paulo	AV 24 DE DEZEMBRO, 90 CENTRO					
AFJCSP – Associação dos Funcionários do Jockey Clube de São Paulo	AV. DUQUE DE CAXIAS, 126 NOVA PERUIBE			CONFORME DEMANDA	SIM	NÃO
AFPESP – Associação dos Funcionários Públicos do Estado de São Paulo	RUA RECIFE, 360 JD RIBAMAR	42	160			
AFUSE - Associação dos funcionários da Secretaria de Educação de São Paulo	RUA LUIZ ABEL, 861 JD STAR					
AIPESP – Associação dos Investigadores de polícia do Estado de São Paulo	R MANOEL DA NÓBREGA, 69 NOVA PERUIBE	18	108			
APROFEM – Associação dos Professores do Município de São Paulo	RUA REGENTE FEIJÓ, N°67/87	12		8	NÃO INFORMADO	NÃO



**PREFEITURA MUNICIPAL DA ESTÂNCIA TURÍSTICA BALNEÁRIA DE PERUIBE**

Rua Nilo Soares Ferreira, 50 – Centro – Peruíbe – SP

(13) 3451-1000

<b>COLÔNIAS DE FÉRIAS</b>						
<b>ESTABELECIMENTO</b>	<b>LOCALIZAÇÃO</b>	<b>UHs</b>	<b>LEITOS</b>	<b>Nº DE FUNC.</b>	<b>SERVE CAFÉ DA MANHÃ</b>	<b>ATENDIMENTO BILÍNGUE</b>
ARCOSPI – Associação de Funcionários dos Correios	RUA JOSE PEREIRA SARDINHA, 750 JD BEIRA MAR	21	84	CONFORME DEMANDA	NÃO INFORMADO	NÃO
ARCOSPM – Associação dos Funcionários dos Correios de São Paulo	AV. GOVERNADOR MARIO COVAS JUNIOR, 605, CENTRO			CONFORME DEMANDA	NÃO INFORMADO	NÃO
COLÔNIA DE FÉRIAS SINDICAPRO	R ALMIRANTE DORIVAL SOUZA, 125 JD BEIRA MAR	22	88			
COLÔNIA FETRHOTEL SP MS – Federação dos Trabalhadores em Hotelaria	AV PE ANCHIETA 6685 TRÊS MARIAS	46	178		SIM	NÃO
COLÔNIA SINTHORESP ÁGUA AZUL	RUA MÉXICO, 126 JD SÃO JOSÉ	13	52			
COLÔNIA SINTHORESP ARPOADOR	AV SÃO DOMINGOS, 87 ARPOADOR	45	160	CONFORME DEMANDA	NÃO INFORMADO	NÃO
COLÔNIA SINTHORESP OÁSIS	RUA VER ALMIRO CAETANO DOS SANTOS, 187 OÁSIS				NÃO INFORMADO	NÃO
COLÔNIA VENEZA	RUA DARCY FONSECA, 181 PRADOS	34	100	2	SIM	NÃO
FEAAC – Federação do Comércio	RUA DELVO FACTORY, 20 CASABLANCA	29	145	14	SIM	INGLÊS E ESPANHOL
SEANOR	RUA MANOEL DA NÓBREGA, 105 NOVA PERUIBE			CONFORME DEMANDA	NÃO INFORMADO	NÃO
SINDFASTFOOD	RUA JAÇANÃ, 376	40	160			



**PREFEITURA MUNICIPAL DA ESTÂNCIA TURÍSTICA BALNEÁRIA DE PERUIBE**

Rua Nilo Soares Ferreira, 50 – Centro – Peruíbe – SP

(13) 3451-1000

<b>COLÔNIAS DE FÉRIAS</b>						
<b>ESTABELECIMENTO</b>	<b>LOCALIZAÇÃO</b>	<b>UHs</b>	<b>LEITOS</b>	<b>Nº DE FUNC.</b>	<b>SERVE CAFÉ DA MANHÃ</b>	<b>ATENDIMENTO BILÍNGUE</b>
SINDIGRÁFICOS	RUA DR ROBERTO SILVA, 223 CENTRO	12	48	3	SIM	NÃO
SINPEEM – Sindicatos dos Professores do Ensino Médio	AV GOV MÁRIO COVAS JR, 355 CENTRO	38	114			
SINSAUDESP – Sindicato Funcionários da Saúde	R RACHEL DUBOC DE ALMEIDA, 200 COSTÃO			CONFORME DEMANDA	NÃO INFORMADO	NÃO
SIRCESP – Sindicato dos Representantes Comerciais	AV GOV MARIO COVAS JR, 4961 JD PERUIBE					

<b>CAMPINGS</b>						
<b>ESTABELECIMENTO</b>	<b>LOCALIZAÇÃO</b>	<b>UHs</b>	<b>LEITOS</b>	<b>Nº DE FUNC.</b>	<b>SERVE CAFÉ DA MANHÃ</b>	<b>ATENDIMENTO BILÍNGUE</b>
CAMPING 3 COQUEIROS	BARRA DO UNA			CONFORME DEMANDA	NÃO INFORMADO	NÃO
CAMPING BEIRA MAR	BARRA DO UNA			CONFORME DEMANDA	NÃO INFORMADO	NÃO
CAMPING DANIELA APARECIDA FERREIRA	AV. ELVINO MALAGOLI, 126 GUARAÚ			CONFORME DEMANDA	NÃO INFORMADO	NÃO
CAMPING DO PEDER	RUA JOÃO TAKAOKA BARRA DO UNA			CONFORME DEMANDA	NÃO INFORMADO	NÃO
CAMPING DO PORTO	BARRA DO UNA			CONFORME DEMANDA	NÃO INFORMADO	NÃO
CAMPING DO SEU VITOR	BARRA DO UNA			CONFORME DEMANDA	NÃO INFORMADO	NÃO
CAMPING DOS PRADOS	BARRA DO UNA			CONFORME DEMANDA	NÃO INFORMADO	NÃO
CAMPING E LANCHONETE CANOA LTDA	AV. ATLANTICA, 30 GUARAÚ			CONFORME DEMANDA	NÃO INFORMADO	NÃO



**PREFEITURA MUNICIPAL DA ESTÂNCIA TURÍSTICA BALNEÁRIA DE PERUIBE**

Rua Nilo Soares Ferreira, 50 – Centro – Peruíbe – SP

(13) 3451-1000

<b>CAMPINGS</b>						
<b>ESTABELECIMENTO</b>	<b>LOCALIZAÇÃO</b>	<b>UHs</b>	<b>LEITOS</b>	<b>Nº DE FUNC.</b>	<b>SERVE CAFÉ DA MANHÃ</b>	<b>ATENDIMENTO BILÍNGUE</b>
CAMPING E POUSADA CACHOEIRA DO PEREQUÊ	ESTRADA DA BARRA DO UNA 7752 BARRA DO UNA			CONFORME DEMANDA	NÃO INFORMADO	NÃO
CAMPING FAMILIAR DA DIVA	BARRA DO UNA			CONFORME DEMANDA	NÃO INFORMADO	NÃO
CAMPING FAMILIAR DO ZECA	BARRA DO UNA			CONFORME DEMANDA	NÃO INFORMADO	NÃO
CAMPING GOSTOSA MANIA	BARRA DO UNA			CONFORME DEMANDA	NÃO INFORMADO	NÃO
CAMPING HELIO MONTEIRO DO PRADO	RUA ECOLOGISTA CHICO MENDES, 182 BARRA DO UNA			CONFORME DEMANDA	NÃO INFORMADO	NÃO
CAMPING JOAO LUIZ NALDO	RUA PRINCIPAL, 153 BARRA DO UMA			CONFORME DEMANDA	NÃO INFORMADO	NÃO
CAMPING JOSE RIBEIRO	RUA ECOLOGISTA, 182 BARRA DO UNA			CONFORME DEMANDA	NÃO INFORMADO	NÃO
CAMPING JUREIA	ESTRADA DO UNA 6940 BARRA DO UNA			CONFORME DEMANDA	NÃO INFORMADO	NÃO
CAMPING MARCO ANTONIO MORAES FLOSE PERUIBE ME	RUA VINTE E TRES, 17 GUARAÚ			CONFORME DEMANDA	NÃO INFORMADO	NÃO
CAMPING MIRANTE DO CARAMBORÊ	PRAIA DO CARAMBORÊ BARRA DO UNA			CONFORME DEMANDA	NÃO INFORMADO	NÃO
CAMPING MM CARAMBORÊ	BARRA DO UNA			CONFORME DEMANDA	NÃO INFORMADO	NÃO
CAMPING NOVO HORIZONTE	BARRA DO UNA			CONFORME DEMANDA	NÃO INFORMADO	NÃO
CAMPING OCTAVIANO DE OLIVEIRA	AV. BEIRA MAR, 530 BARRA DO UNA			CONFORME DEMANDA	NÃO INFORMADO	NÃO
CAMPING OSCAR JOAQUIM MOTTA MENDEZ ME	AV CENTRAL, 186			CONFORME DEMANDA	NÃO INFORMADO	NÃO



**PREFEITURA MUNICIPAL DA ESTÂNCIA TURÍSTICA BALNEÁRIA DE PERUIBE**

Rua Nilo Soares Ferreira, 50 – Centro – Peruíbe – SP

(13) 3451-1000

CAMPINGS						
ESTABELECIMENTO	LOCALIZAÇÃO	UHs	LEITOS	Nº DE FUNC.	SERVE CAFÉ DA MANHÃ	ATENDIMENTO BILÍNGUE
CAMPING PABLO JONATHAN SILVESTRE MOTTA	COMENDADOR ALVINO MALAGOLI, 186 GUARAÚ			CONFORME DEMANDA	NÃO INFORMADO	NÃO
CAMPING PERUIBE PÉ NA AREIA	AVENIDA MÁRIO COVAS JUNIOR 8597			CONFORME DEMANDA	NÃO INFORMADO	NÃO
CAMPING POUSADA DA VOVÓ	RUA LEONARDO DE LIMA,17 - BALNEÁRIO GARÇA VERMELHA			CONFORME DEMANDA	NÃO INFORMADO	NÃO
CAMPING RAIO DE SOL	BARRA DO UNA			CONFORME DEMANDA	NÃO INFORMADO	NÃO
CAMPING SEBASTIANA BIANCHI RISSETTO	AV. BEIRA MAR, 1270 BARRA DO UNA			CONFORME DEMANDA	NÃO INFORMADO	NÃO
CAMPING TALITA DA SILVA SARAI	RUA DO PORTO, 333 CHACARAS SAO FRANCISCO			CONFORME DEMANDA	NÃO INFORMADO	NÃO
CAMPING TIA LOLA	ESTR. DO UNA, 6939, BARRA DO UNA			CONFORME DEMANDA	NÃO INFORMADO	NÃO
CAMPING TUCANOS CAMPING E LANCHONETE LTDA ME	AV. COSTA E SILVA, 45 GUARAÚ			CONFORME DEMANDA	NÃO INFORMADO	NÃO
EM TUDO DIFERENTE CAMPING E POUSADA GUARAÚ	ESTR. DO GUARAÚ, 4022-4076 - JD GUARAU	2	8	CONFORME DEMANDA	NÃO INFORMADO	NÃO



**PREFEITURA MUNICIPAL DA ESTÂNCIA TURÍSTICA BALNEÁRIA DE PERUIBE**

Rua Nilo Soares Ferreira, 50 – Centro – Peruíbe – SP

(13) 3451-1000

HOTEIS						
ESTABELECIMENTO	LOCALIZAÇÃO	UHs	LEITOS	Nº DE FUNC.	SERVE CAFÉ DA MANHÃ	ATENDIMENTO BILÍNGUE
AQUARELA	AV. GOV. MÁRIO COVAS JR, 1775	12	48	CONFORME DEMANDA	SIM	NÃO
AREIA DOURADA HOTEL	RUA JOSE INÁCIO ALVES, N°223 CENTRO	32	100	5	SIM	NÃO
HOTEL AVENIDA DE PERUIBE	AV. PE ANCHIETA, 2056 STELLA MARIS	12	40	CONFORME DEMANDA	SIM	NÃO
HOTEL CASARÃO	AV. GOV. MARIO COVAS JR. N°425	20	60	5	SIM	INGLÊS, FRANCÊS
HOTEL E RESTAURANTE TARRAFA	R. SÃO PEDRO, 191 - CENTRO	18	96	3	SIM	NÃO
HOTEL FLÓRIDA	AV. GOV MÁRIO COVAS JR, FLÓRIDA	28	90			
HOTEL LEBION I	RUA SÃO PEDRO, 245 CENTRO	20	70			
HOTEL PARK VERDE	RUA LEODORO DE LIMA, 50 - GUARAÚ	15	47		SIM	NÃO
HOTEL PASSAREDO	RUA DO TELÉGRAFO, 655 GUARAÚ	8	40	2	SIM	INGLÊS
HOTEL PRAIA PERUIBE	R. BARÃO DE MAUÁ, 775-CENTRO	24	77	4	SIM	INGLÊS, ALEMÃO
HOTEL PRÍNCIPE	PRAÇA REPÚBLICA DO LÍBANO S/Nº - STELLA MARIS	58	200	5	SIM	NÃO
HOTEL RECANTO PÉGASUS	RUA ERNESTINA NAZÁRIO, 35 ARPOADOR	12				
HOTEL RUÍNAS	AV. PE ANCHIETA, N° 10053	17	70	1	SIM	JAPONES
HOTEL H STIN	RUA ERASMO PINHEIRO RIBAS, N°513	16	80	1	SIM	NÃO
HOTEL VELEIRO	AV. GOV. MARIO JR. , N°579	12	48	3	SIM	INGLÊS



**PREFEITURA MUNICIPAL DA ESTÂNCIA TURÍSTICA BALNEÁRIA DE PERUIBE**

Rua Nilo Soares Ferreira, 50 – Centro – Peruíbe – SP

(13) 3451-1000

HOTEIS						
ESTABELECIMENTO	LOCALIZAÇÃO	UHs	LEITOS	Nº DE FUNC.	SERVE CAFÉ DA MANHÃ	ATENDIMENTO BILÍNGUE
HOTEL XAPURI	RUA BARÃO DE MAUÁ, 227 CENTRO	35	90	5	SIM	NÃO
JURÉIA BIKERS PERUÍBE	RUA MANUEL RAIMUNDO N°98	3	18	0	SIM	NÃO
MIRANTE PRAIA HOTEL PERUÍBE	AV GOVERNADOR MÁRIO COVAS, JR, 3915 – NOVA PERUÍBE	26	80	5	SIM	NÃO
PERUÍBE HOTEL BRISAMAR	AV. BARÃO DE MAUÁ, N°827	20	80	20	SIM	NÃO
PERUÍBE SUÍTE FLAT HOTEL	RUA BARÃO DE MAUÁ, N°330	20		7	SIM	INGLÊS, ESPANHOL
PIER 36 HOTEL PERUÍBE POUSADA	RUA MINAS GERAIS, N°36	12	36	2	SIM	NÃO
PIMENTÃO VERMELHO HARAS & PERSONAL RESORT	ESTRADA ARMANDO CUNHA KM 9	2 CHALÉS/4 APTOS.	18	5	SIM	NÃO
RADEMAKER HOTEL	RUA CORONEL JOSÉ EUSÉBIO, N°75 - CONTINENTAL	20	80	2	SIM	NÃO
TRANQUILITY HOTEL POUSADA	RUA FAUSTINO SILVA,197 CENTRO	25				
VARGAS PERUÍBE HOTEL	ALAMEDA BARÃO DE MAUÁ, N°88 - CENTRO	18	60	3	SIM	INGLÊS



**PREFEITURA MUNICIPAL DA ESTÂNCIA TURÍSTICA BALNEÁRIA DE PERUIBE**

Rua Nilo Soares Ferreira, 50 – Centro – Peruíbe – SP

(13) 3451-1000

POUSADAS						
ESTABELECIMENTO	LOCALIZAÇÃO	UHs	LEITOS	Nº DE FUNC.	SERVE CAFÉ DA MANHÃ	ATENDIMENTO BILÍNGUE
GOLFINHOS POUSADA	AV. PADRE ANCHIETA, 131 CENTRO	12	72	CONFORME DEMANDA	NÃO INFORMADO	NÃO
POUSADA ACONCHEGO	RUA GENERAL ATALIBA LEONEL, N°413 - CENTRO	20	80	3	NÃO	NÃO
POUSADA AMETISTA	AV GOV MARIO COVAS, 9064, TRÊS MARIAS	19	55	2	SIM	NÃO
POUSADA BELLA COSTA	RUA 7, 294 COSTÃO	15	60	3	SIM	NÃO
POUSADA BIOVENTURA	RUA DO TELÉGRAFO, 1134 - GUARAÚ	7	16	CONFORME DEMANDA	NÃO INFORMADO	NÃO
POUSADA CÉU E MAR	R BARÃO DE MAUÁ, 139 CENTRO	6	15	3	SIM	NÃO
POUSADA COCO VERDE	R LEOPOLDINA ANDOZIA 78 ARPOADOR					
POUSADA COSTA DO SOL	RUA UM, 240 COSTÃO	20	84	CONFORME DEMANDA	NÃO INFORMADO	NÃO
POUSADA DA JUREIA	R DR ROBERTO SILVA, 57 CENTRO	10	26	2	SIM	NÃO
POUSADA DO BETO	R CESAREO MARIA FARIA 760 GUARAÚ	20	30	2	NÃO	NÃO
POUSADA GAIVOTAS	RUA DAS GAIVOTAS, 49, GUARAÚ	12	48	3	SIM	NÃO
POUSADA KHALIFA	RUA MIRUNA, 15, MARIA HELENA NOVAES	14	46	2	SIM	NÃO
POUSADA KMC	RUA DOS CRAVOS, 22, GUARAÚ			CONFORME DEMANDA	NÃO	NÃO
POUSADA LEÃO VERDE	RUA FAUSTINO SILVA, N°143 - CENTRO	14	56	3	SIM	INGLÊS
POUSADA MORADA DO SOL	AV GOV MÁRIO COVAS JR, 515 CENTRO	10	33			



**PREFEITURA MUNICIPAL DA ESTÂNCIA TURÍSTICA BALNEÁRIA DE PERUIBE**

Rua Nilo Soares Ferreira, 50 – Centro – Peruíbe – SP

(13) 3451-1000

POUSADAS						
ESTABELECIMENTO	LOCALIZAÇÃO	UHs	LEITOS	Nº DE FUNC.	SERVE CAFÉ DA MANHÃ	ATENDIMENTO BILÍNGUE
POUSADA PARAISO DA JUREIA LTDA ME	AV. QUATRO, 267, GUARAÚ	6	32	CONFORME DEMANDA	NÃO INFORMADO	NÃO
POUSADA PERUIBE PRAIA	RUA PIRATINIS Nº73	11	50	2	SIM	NÃO
POUSADA PÔR DO SOL	R. BARÃO DE MAUÁ, 390 CENTRO	7	35	3	SIM	NÃO
POUSADA PORTO AVENTURA	RUA SANTA LUIZA (ANTIGA 22), Nº135 – GUARAÚ	12	60	1	SIM	NÃO
POUSADA RECANTO MAMMA LINA	AV. COMENDADOR ELVINO MALAGOLI Nº643	11	46	2	SIM	NÃO
POUSADA SARAY	AV. GOV. MARIO COVAS JR. Nº765	16	54	3	SIM	NÃO
POUSADA TOKA DO LULA	RUA CESARIO MARIA FARIAS, 86, GUARAÚ	6	24	CONFORME DEMANDA	SIM	NÃO
POUSADA VITÓRIA REGIA PERUIBE	RUA SÃO CARLOS, 35 – TRÊS MARIAS	18	58	7	SIM	NÃO
POUSADA VOLPI	RUA NICOLAU PRESTE, 469 CENTRO	10	40	4	SIM	NÃO
RECANTO GUARAÚ	AV. ATLÂNTICA, 711, GUARAÚ	8	32	5	SIM	NÃO
SOLLAR DOS GERÂNIOS POUSO & ARTE	RUA JOSÉ VENEZA MONTEIRO, Nº13 – CENTRO	7	28	1	SIM	NÃO
TEREZINHA LOPES PINTO	RUA TETSUO KANDA, 260	6	24	CONFORME DEMANDA	NÃO INFORMADO	NÃO
TORATTI & ALBIERI LTDA ME	AV. GOV MARIO COVAS JUNIOR, 8979, CONVENTO VELHO	6	28	CONFORME DEMANDA	NÃO INFORMADO	NÃO



**PREFEITURA MUNICIPAL DA ESTÂNCIA TURÍSTICA BALNEÁRIA DE PERUIBE**

Rua Nilo Soares Ferreira, 50 – Centro – Peruíbe – SP

(13) 3451-1000

<b>POUSADAS ECOLÓGICAS</b>						
<b>ESTABELECIMENTO</b>	<b>LOCALIZAÇÃO</b>	<b>UHs</b>	<b>LEITOS</b>	<b>Nº DE FUNC.</b>	<b>SERVE CAFÉ DA MANHÃ</b>	<b>ATENDIMENTO BILÍNGUE</b>
ECO POUSADA BRASIL SELVAGEM	ESTRADA DO UNA 900	4	28	CONFORME DEMANDA	SIM	NÃO
ECO POUSADA E RESTAURANTE O PARAÍSO	ESTRADA DA BARRA DO UMA, 9861 BARRO BRANCO	14	42	2	SIM	NÃO
POUSADA ECOLÓGICA CAVALO DE PEDRA	ESTRADA DO UNA, 6900 PEREQUÊ	14	50	2	SIM	NÃO
WALDHAUS	RUA DAS GAIVOTAS Nº1190	11	38	44	SIM	BILINGUE

<b>CHALÉS</b>						
<b>ESTABELECIMENTO</b>	<b>LOCALIZAÇÃO</b>	<b>UHs</b>	<b>LEITOS</b>	<b>Nº DE FUNC.</b>	<b>SERVE CAFÉ DA MANHÃ</b>	<b>ATENDIMENTO BILÍNGUE</b>
CHALÉ DO COSTÃO	RUA ANTONIO COSTA CARNEIRO Nº280	18	40	2	SIM	NÃO
CHALÉ DOS COQUEIROS	RUA ALMIRANTE DURVAL DE SOUZA, 125 JD BEIRA MAR	27	130	3	SIM	NÃO
REFÚGIO DO BALÇA CHALÉS E CAMPING	RUA 15, 241, GARÇA VERMELHA	6	28	CONFORME DEMANDA	NÃO INFORMADO	NÃO

<b>HOSTEL</b>						
<b>ESTABELECIMENTO</b>	<b>LOCALIZAÇÃO</b>	<b>UHs</b>	<b>LEITOS</b>	<b>Nº DE FUNC.</b>	<b>SERVE CAFÉ DA MANHÃ</b>	<b>ATENDIMENTO BILÍNGUE</b>
HOSTEL E CAMPING QUINTALZINHO DA JUREIA	R MANOEL RAIMUNDO, 98 GUARAÚ	3	18	1	NÃO	NÃO



**PREFEITURA MUNICIPAL DA ESTÂNCIA TURÍSTICA BALNEÁRIA DE PERUIBE**

Rua Nilo Soares Ferreira, 50 – Centro – Peruíbe – SP

(13) 3451-1000

<b>HOSTEL</b>						
<b>ESTABELECIMENTO</b>	<b>LOCALIZAÇÃO</b>	<b>UHs</b>	<b>LEITOS</b>	<b>Nº DE FUNC.</b>	<b>SERVE CAFÉ DA MANHÃ</b>	<b>ATENDIMENTO BILÍNGUE</b>
JUREIA HOSTEL	AV. CESÁRIO MARIA FARIA, N°190 – GUARAÚ	8	30	2	SIM	INGLÊS, ESPANHOL, FRANCES
MOCHILEIROS HOSTEL E POUSADA	RUA MANOEL RAIMUNDO, 494 GUARAÚ	5	19	3	SIM	NÃO
NATUREZA & ARTE	Rua Cesário Maria Faria, s/n	4	22	1	NÃO	NÃO
PERUIBE HOSTEL	AV. GOV. MARIO COVAS JR, 4183	13	60	CONFORME DEMANDA	NÃO	NÃO

<b>STUDIO</b>						
<b>ESTABELECIMENTO</b>	<b>LOCALIZAÇÃO</b>	<b>UHs</b>	<b>LEITOS</b>	<b>Nº DE FUNC.</b>	<b>SERVE CAFÉ DA MANHÃ</b>	<b>ATENDIMENTO BILÍNGUE</b>
PRAIA SUL STUDIO'S	AV GOVERNADOR MÁRIO COVAS, JR, 627 – CENTRO	26	80	3	SIM	NÃO

<b>RANCHOS / SÍTIOS</b>						
<b>ESTABELECIMENTO</b>	<b>LOCALIZAÇÃO</b>	<b>UHs</b>	<b>LEITOS</b>	<b>Nº DE FUNC.</b>	<b>SERVE CAFÉ DA MANHÃ</b>	<b>ATENDIMENTO BILÍNGUE</b>
RANCHO DO LAMARKA	BARRA DO UNA	2	10	FAMÍLIA	SIM	NÃO
RANCHO DOS ELFOS	AV GOV MÁRIO COVAS JR, 8597	20	80	2	NÃO	NÃO
SÍTIO DO CABEÇA	ESTRADA ARMANDO CUNHA KM 15	8	20	CONFORME DEMANDA	SIM	NÃO
SÍTIO DO PARDAL		10	46	2	NÃO	NÃO
SÍTIO SIDNEY BELEM	ESTRADA ARMANDO CUNHA KM 12,8	6	24	1	SIM	NÃO



**PREFEITURA MUNICIPAL DA ESTÂNCIA TURÍSTICA BALNEÁRIA DE PERUIBE**

Rua Nilo Soares Ferreira, 50 – Centro – Peruíbe – SP

(13) 3451-1000

**ANEXO 02: Estabelecimentos de Alimentação**

RESTAURANTES							
ESTABELECIMENTO	TELEFONE	LOCALIZAÇÃO	QUANTIDADE DE MESAS	CAPACIDADE DE LOTAÇÃO	NÚMERO DE FUNCIONÁRIOS	HORARIO DE FUNCIONAMENTO	TIPO GASTRONOMICO
A PONTE RESTAURANTE	(13) 3455-5444	RUA JOSÉ VENEZA, 76 - CENTRO	25	50	5	12h ÀS 23h	FRUTOS DO MAR
A TOKA DO LULA	(13) 3457-9149	ESTRADA DO GUARAÚ	20	80	3	FDS A PARTIR DAS 12H	CAIÇARA/FRUTOS DO MAR
ASSIM ASSADO	(13) 97403-1913	Av Pe Anchieta, 7398 JOSEDY	3	15	7	TER/DOM HORARIO COM	Bar e churrascaria
AVELÃ SUSHI BAR	(13) 3456-5175/ 99701-6365	AV. PADRE ANCHIETA, Nº6367, OÁSIS	12	48	1	18h ÀS 23h	CULINÁRIA JAPONESA
BOLINHO DE BACALHAU DE PERUIBE	(13) 3454-1850	AV. RUBENS FERREIRA MARTINS, 677, CENTRO	11	50	10	Ter/sex das 17h às 23:30 - Sáb das 12h às 00h Temporada: Dom e Seg das 17h às 23h30	Gastronomia contemporânea internacional
BOTEQUIM SABOR DO BRASIL	(13) 3455-3329	Av, Pe Anchieta,	8	32	3	DIARIAMENTE	RESTAURANTE/ COMIDA POPULAR
CANOA CAMPING E RESTAURANTE	(13) 3456 3233	AV. ATLANTICA, 30 GUARAÚ	20	80	4	DIARIAMENTE	CAIÇARA/FRUTOS DO MAR
CANTINA TABERNA	(13) 3456 3971	AV PE ANCHIETA, 8442, JD ICARAÍBA	8	32	3	Ter/Dom a partir das 18h	RESTAURANTE E PIZZARIA



**PREFEITURA MUNICIPAL DA ESTÂNCIA TURÍSTICA BALNEÁRIA DE PERUIBE**

Rua Nilo Soares Ferreira, 50 – Centro – Peruíbe – SP

(13) 3451-1000

RESTAURANTES							
ESTABELECIMENTO	TELEFONE	LOCALIZAÇÃO	QUANTIDADE DE MESAS	CAPACIDADE DE LOTAÇÃO	NÚMERO DE FUNCIONÁRIOS	HORARIO DE FUNCIONAMENTO	TIPO GASTRONOMICO
CHURRASCARIA NONOHAY	(13) 3455-9741	R. PROF. TEREZINHA KALIL, 1085, JD BRASIL	25	90	7	DIARIAMENTE HORARIO DE ALMOÇO	CHURRASCARIA
ESCONDIDINHO'S BAR E RESTAURANTE	(13) 3457-9197	AV. PADRE ANCHIETA, Nº 957, CENTRO	20	80	3	A PARTIR DAS 12h	CARNES E FRUTOS DO MAR
ESQUINA DO FRANGO	(13) 3455-2730	AV PE ANCHIETA, 2630, FLÓRIDA	16	32	5	TER/DOM DAS 11h ÀS 16h	RESTAURANTE
FRANGO BOM ROTISSERIE	(13) 3455 7377	Av, Pe Anchieta, 2730 Flórida	3	12	5	DIARIAMENTE HORARIO DE ALMOÇO	FRANGO E CARNES
HOTEL E RESTAURANTE AQUARELA	(13) 3455-8285	AV. GOV. MÁRIO COVAS JR, 1775	29	116	7	9h ÀS 18h	COMIDA POPULAR
IACE CHAPECO RESTAURANTE LTDA ME		AV. PADRE ANCHIETA, 6096 OÁSIS				DIARIAMENTE	COMIDA POPULAR
JOJI SUSHI RESTAURANTE	(13) 3453-2982	AV. PADRE ANCHIETA, Nº 4214, CENTRO	20	80	3	QUI/DOM A PARTIR DAS 19h	CULINÁRIA JAPONESA
KI DELÍCIA	(13) 3453 6330	AV SÃO JOÃO 384 CENTRO	12	48	5	DIARIAMENTE	SEL SERVICE



**PREFEITURA MUNICIPAL DA ESTÂNCIA TURÍSTICA BALNEÁRIA DE PERUIBE**

Rua Nilo Soares Ferreira, 50 – Centro – Peruíbe – SP

(13) 3451-1000

RESTAURANTES							
ESTABELECIMENTO	TELEFONE	LOCALIZAÇÃO	QUANTIDADE DE MESAS	CAPACIDADE DE LOTAÇÃO	NÚMERO DE FUNCIONÁRIOS	HORARIO DE FUNCIONAMENTO	TIPO GASTRONOMICO
KIBE MINEIRO	(13) 3456-3232	AV. PADRE ANCHIETA, 5320, JD BEIRA MAR	10	20	80	6	CULINÁRIA ARABE
KILO E ART	(13) 3454 1877	AV PE ANCHIETA 2185 STELLA MARIS	40	80	6	6	SELF SERVICE
MATSURI RESTAURANTE E DELIVERY	(13) 3453-1166	AV DOMINGOS DA COSTA GRINALDI, 54 – CENTRO	7	28		DIARIAMENTE A PARTIR DAS 18h	COMIDA JAPONESA
MAMMA LINA RESTAURANTE & POUSADA ECOLÓGICA	(13) 3457-9386	AV. COMENDADOR ELVINO MALAGOLI N°643	48	160	15	SEG/QUA 12h ÀS 17h - QUI/DOM 12h ÀS 24h	CAIÇARA, FRUTOS DO MAR E PIZZARIA
MODAN RESTAURANTE E PASTELARIA	(13) 3455-4382/ 3453-4231	RUA FREI ANTONIO SANTANA GALVÃO, 8	30	120	10	DIARIAMENTE - 08h ÀS 18h	COMIDA POPULAR E SALGADOS
O BANDÉCO RESTAURANTE	(13) 3455 1982	R ERASMO PINHEIRO RIBAS 250 CENTRO	10	140	8	DIARIAMENTE	A LA CARTE
O PORTUGUÊS RESTAURANTE	(13) 3455-8355	AV. PADRE ANCHIETA, 1821, STELLA MARIS	35	140	6	DIARIAMENTE - 12h ÀS 24h	CULINARIA PORTUGUESA E RESTAURANTE



**PREFEITURA MUNICIPAL DA ESTÂNCIA TURÍSTICA BALNEÁRIA DE PERUIBE**

Rua Nilo Soares Ferreira, 50 – Centro – Peruíbe – SP

(13) 3451-1000

<b>RESTAURANTES</b>							
<b>ESTABELECIMENTO</b>	<b>TELEFONE</b>	<b>LOCALIZAÇÃO</b>	<b>QUANTIDADE DE MESAS</b>	<b>CAPACIDADE DE LOTAÇÃO</b>	<b>NÚMERO DE FUNCIONÁRIOS</b>	<b>HORARIO DE FUNCIONAMENTO</b>	<b>TIPO GASTRONOMICO</b>
CANTINA DO GORDO	(13) 3456 3971	AV PADRE ANCHIETA, 6673 - OÁSIS	14	54	8	QUINTA A DOMINGO	A LA CARTE
PAU DO ÍNDIO QUIOSQUE	(13) 3457-9347	ESTRADA PAULO EUGENIO BROIO, Nº2054 BAIRRO: PRAINHA	5	20	2	DIARIAMENTE - DÁS 10h ÀS 20h, SEXTA, SÁBADO E DOMINGO. TEMPORADA DAS 10h ÀS 21h	PRATOS EXOTICOS/ CULINÁRIA CAIÇARA
PESQUEIRO CHAPADÃO DE PERUIBE	(13) 99690-9159	ESTRADA ARMANDO CUNHA KM 5	10	40	9	DIARIAMENTE HORARIO DE ALMOÇO	CAIÇARA/FRUTOS DO MAR
PESQUEIRO GIRASSOL	(13) 3456-1317	ESTRADA ARMANDO CUNHA KM 5,5	125	90	6	QUINTA A DOMINGO	PEIXES E PETISCOS
PIMENTÃO VERMELHO HARAS & PERSONAL RESORT	(13) 99713-1110	Estrada armando cunha km 9	6	24	5	FDS, FERIADOS E TEMPORADA	COMIDA TRADICIONAL DE FAZENDA
PIZZARIA FALCONE 2	(13) 3458-3293	AV. PE ACHIETA, 4974	20	80	5	DIARIAMENTE - 12h ÀS 16h E A PARTIR DAS 18h.	RESTAURANTE/PIZZARIA
RANCHO PESQUEIRO ARCO ÍRIS	(13)3456-5020/ 99664-3036	ESTRADA TANIGUA, Nº3315	200	1200	6	9h ÀS 19h	COMIDA REGIONAL (NORDESTE)



**PREFEITURA MUNICIPAL DA ESTÂNCIA TURÍSTICA BALNEÁRIA DE PERUIBE**

Rua Nilo Soares Ferreira, 50 – Centro – Peruíbe – SP

(13) 3451-1000

<b>RESTAURANTES</b>							
<b>ESTABELECIMENTO</b>	<b>TELEFONE</b>	<b>LOCALIZAÇÃO</b>	<b>QUANTIDADE DE MESAS</b>	<b>CAPACIDADE DE LOTAÇÃO</b>	<b>NÚMERO DE FUNCIONÁRIOS</b>	<b>HORARIO DE FUNCIONAMENTO</b>	<b>TIPO GASTRONOMICO</b>
RESTAURANTE BEIRA MAR	(13) 3455-4775	AV. GOV. MÁRIO COVAS JR ESQ. JOSÉ ALVES	20	60	8	Ter/Dom 10h ÀS 16h	PETISCOS E REFEIÇÕES
RESTAURANTE BRISAMAR PERUIBE	(13) 3455 4392	R BARÃO DE MAUÁ 827	26	100	12	DIARIAMENTE	A LA CARTE
RESTAURANTE DA CLEUZA		BARRA DO UNA	3	10	2	DIARIAMENTE	SALGAGOS, BEBIDAS
RESTAURANTE DA MARIA DO CARAMBORÊ		CARAMBORÊ	3	10	2	DIARIAMENTE	ALMOÇO, SALGAGOS, BEBIDAS
RESTAURANTE DA RENATA		BARRA DO UNA	3	10	2	DIARIAMENTE	SALGAGOS, BEBIDAS
RESTAURANTE DA VÓ NENA TOCAIA		BARRA DO UNA	3	10	2	DIARIAMENTE	SALGAGOS, BEBIDAS
RESTAURANTE DO CAMPING CARAMBORÊ		CARAMBORÊ	3	10	2	DIARIAMENTE	SALGAGOS, BEBIDAS
RESTAURANTE DO PORTO		BARRA DO UNA	3	10	2	DIARIAMENTE	SALGAGOS, BEBIDAS
RESTAURANTE LEBLON	(13) 3455 2349	RUA SÃO PEDRO, 299 CENTRO	41	94	10	DIARIAMENTE	SELF SERVICE



**PREFEITURA MUNICIPAL DA ESTÂNCIA TURÍSTICA BALNEÁRIA DE PERUIBE**

Rua Nilo Soares Ferreira, 50 – Centro – Peruíbe – SP

(13) 3451-1000

<b>RESTAURANTES</b>							
<b>ESTABELECIMENTO</b>	<b>TELEFONE</b>	<b>LOCALIZAÇÃO</b>	<b>QUANTIDADE DE MESAS</b>	<b>CAPACIDADE DE LOTAÇÃO</b>	<b>NÚMERO DE FUNCIONÁRIOS</b>	<b>HORARIO DE FUNCIONAMENTO</b>	<b>TIPO GASTRONOMICO</b>
RESTAURANTE NIKKEY HOUSE	(13) 3458 2421	AV PE ANCHIETA, 4498, BALNEÁRIO CONTINENTAL	8	32	2	TER/DOM - A PARTIR DAS 18h	CULINARIA JAPONESA
RESTAURANTE O PARAÍSO	(13) 99714-9755/ 99717-4909	ESTRADA DA BARRA DO UMA, 9861 – BARRO BRANCO	15	90	PROPRIETÁRIOS	8h ÀS 22h	CAIÇARA/FRUTOS DO MAR E NORDESTINA
RESTAURANTE PONTAL DA JUREIA		BARRA DO UNA	3	10	2	DIARIAMENTE	SALGAGOS, BEBIDAS
RESTAURANTE TURÍSTICO	(13) 3458-5132	AV. PE ACHIETA, 5577, ARPOADOR	15	60	5	DIARIAMENTE - 12h ÀS 16h E A PARTIR DAS 18h.	RESTAURANTE
RESTAURANTE WALLUCY	(13) 3455 1389	AV. 24 DE DEZEMBRO 709, ESTAÇÃO	18	36	5	DIARIAMENTE	COMIDA POPULAR
SHOW KEN JAPANESE FOOD	(13) 3455-1852	RUA DOS PESCADORES, 134, CENTRO	13	45	5	TER/DOM - 19h ÀS 23:45h	CULINARIA JAPONESA
SÍTIO DO COSTINHA	(13) 99714-3123	ESTRADA ARMANDO CUNHA COSSOCA KM 7,5	16	64	4	DIARIAMENTE	CILINÁRIA MINEIRA



**PREFEITURA MUNICIPAL DA ESTÂNCIA TURÍSTICA BALNEÁRIA DE PERUIBE**  
 Rua Nilo Soares Ferreira, 50 – Centro – Peruíbe – SP  
 (13) 3451-1000

<b>RESTAURANTES</b>							
<b>ESTABELECIMENTO</b>	<b>TELEFONE</b>	<b>LOCALIZAÇÃO</b>	<b>QUANTIDADE DE MESAS</b>	<b>CAPACIDADE DE LOTAÇÃO</b>	<b>NÚMERO DE FUNCIONÁRIOS</b>	<b>HORARIO DE FUNCIONAMENTO</b>	<b>TIPO GASTRONOMICO</b>
TARANG	(13) 3455 1223	RUA ROMANIA 342	12	60	4	TER/SAB - 12h ÀS 18h E DOM 13h ÀS 19h	CULINARIA VEGANA
TEMAKERIA TAIFU	(13) 99610- 9172/99774- 8632	AV DOMINGOS DA COSTA GRIMALDI, 40 - CENTRO	4	16	2	DIARIAMENTE 13 ÀS 22:30h	COMIDA JAPONESA
TILINHAS	(13) 3453-0574	AV. PE ANCHIETA, 909 CENTRO	40	160	10	DIARIAMENTE HORARIO DE ALMOÇO	CAIÇARA/ COMIDA POPULAR
TUAREG	(13) 98112-9049	R. COLOMBO AMERICANO DOS SANTOS, 458 FLÓRIDA	5	20	2	SEX/DOM - A PARTIR DAS 18h	CULINÁRIA ARABE



**PREFEITURA MUNICIPAL DA ESTÂNCIA TURÍSTICA BALNEÁRIA DE PERUIBE**

Rua Nilo Soares Ferreira, 50 – Centro – Peruíbe – SP

(13) 3451-1000

PIZZARIAS							
ESTABELECIMENTO	TELEFONE	LOCALIZAÇÃO	QUANTIDADE DE MESAS	CAPACIDADE DE LOTAÇÃO	NÚMERO DE FUNCIONÁRIOS	HORARIO DE FUNCIONAMENTO	TIPO GASTRONOMICO
AFFAMARE RESTAURANTE PIZZARIA	(13) 3453-5011	AV. PADRE ANCHIETA, 1800, STELLA MARIS	23	90	9	DIARIAMENTE - 12h ÀS 23h	PIZZARIA CAIÇARA
BELLA PIZZA	(13) 3458 2284	AV PE ANCHIETA, 8442, JD ICARAÍBA	10	40	3	DIARIAMENTE A PARTIR DAS 18h	PIZZARIA
CABANA	(13) 3458-4414	AV. PADRE ANCHIETA, 6597, JD BEIRA MAR	20	80	6	18h ÀS 24h	PIZZAS
CANTINHO DA GULA	(13) 3453-3637	Av. DOS EXPEDICIONÁRIOS, 655, CENTRO	10	40	5	DIARIAMENTE - 11h ÀS 23h	PIZZARIA
CASA DA PIZZA PERUÍBE	(13) 3453-3754	AV. LUCIANO DE BONA 2504, JD RIBAMAR	20	60	3	Ter/Dom a partir das 18h	PIZZARIA
CHIQUINHOS PIZZARIA	(13) 3453-2642	RUA TIRADENTES, 403 VILA ROMAR	11	40	3	Ter/Dom a partir das 18h	PIZZARIA
KI1000 SORVETES, PIZZAS E ESFIHAS	(13) 3458-3806	AV PE ANCHIETA	5	20	2	DIARIAMENTE - 10h ÀS 23h	PIZZAS/ ESFIHAS E SORVETERIA
PATOLINO'S ESFIHAS	(13) 99765-3619	DELIVERY			3	DIARIAMENTE A PARTIR DAS 18h	ESFIHAS
PIZZARIA E ESFIHAS DI FIORI	(13) 3453-2639/ (13) 3453-6339	AV. PADRE ANCHIETA N°6339	30	120	9	18h ÀS 24h	PIZZARIA E ESFIRRARIA



**PREFEITURA MUNICIPAL DA ESTÂNCIA TURÍSTICA BALNEÁRIA DE PERUIBE**

Rua Nilo Soares Ferreira, 50 – Centro – Peruíbe – SP

(13) 3451-1000

PIZZARIAS							
ESTABELECIMENTO	TELEFONE	LOCALIZAÇÃO	QUANTIDADE DE MESAS	CAPACIDADE DE LOTAÇÃO	NÚMERO DE FUNCIONÁRIOS	HORARIO DE FUNCIONAMENTO	TIPO GASTRONOMICO
PIZZARIA FALCONE 1	(13) 3455-1560	AV PE ANCHIETA, 1100 CENTRO	30	120	7	DIARIAMENTE - ALMOÇO E JANTA	PRATOS POPULARES/PIZZARIA
PIZZARIA FALCONE 3	913 3453 3998	AV PE ANCHIETA, 5622 OÁSIS	50	200	7	DIARIAMENTE A PARTIR DAS 18h	PIZZARIA
PIZZARIA FIRENZE	(13) 3455-1003	AV. PE ANCHIETA, 3276 – SÃO JOÃO	15	60	7	DIARIAMENTE A PARTIR DAS 12h	PIZZARIA
PIZZARIA LA VERA NAPOLITANA	(13) 3453-2076	AV. PE ANCHIETA, 2798 – BALNEÁRIO FLÓRIDA	50	250	10	DIARIAMENTE A PARTIR DAS 18h	PIZZARIA
PIZZARIA SALDANHA'S	(13) 3454-2020	AV PE ANCHIETA, 1896 STELLA MARIS	8	32	3	TER/DOM - A PARTIR DAS 18h	PIZZARIA
PRIMI PIATTI PIZZARIA E CIA	(13) 3455 7992	AV PE ANCHIETA 3410 ARPOADOR	24	88	8	TERÇA A DOMINGO	PIZZARIA
TRECENTO PIZZARIA	(13) 3458 2001	AV PE ANCHIETA, 5087 JD IMPERADOR	30	250	7	Diariamente a partir das 8h	PIZZARIA
VARANDA PIZZA BAR	(13) 3455-1885	AV PE ANCHIETA, 2315 BARRA DE JANGADA	20	80	7	Ter/Dom a partir das 18h	PIZZARIA



**PREFEITURA MUNICIPAL DA ESTÂNCIA TURÍSTICA BALNEÁRIA DE PERUIBE**

Rua Nilo Soares Ferreira, 50 – Centro – Peruíbe – SP

(13) 3451-1000

<b>BAR / LANCHONETES / PADARIAS</b>							
<b>ESTABELECIMENTO</b>	<b>TELEFONE</b>	<b>LOCALIZAÇÃO</b>	<b>QUANTIDADE DE MESAS</b>	<b>CAPACIDADE DE LOTAÇÃO</b>	<b>NÚMERO DE FUNCIONÁRIOS</b>	<b>HORARIO DE FUNCIONAMENTO</b>	<b>TIPO GASTRONOMICO</b>
BAR BOCA DA FARRA		BARRA DO UNA	3	10	1	DIARIAMENTE	PORÇÕES, BEBIDAS E SALGADOS
BAR DO CABELO		BARRA DO UNA	3	10	1	DIARIAMENTE	PORÇÕES, BEBIDAS E SALGADOS
BAR DO GONÇALO	(13) 3457-9422	ESTRADA GUARAÚ-UNA, 810	8	32	2	DIARIAMENTE	REFEIÇÕES, PORÇÕES, BEBIDAS E SALGADOS
BAR DO JOIA	(13) 3455-9738	Av. PE ANCHIETA, 3197 ARPOADOR	15	60	2	10h ÀS 23h	LANCHES E PORÇÕES
BAR DO PONTO		AV. DR GEORGHE POPESCU, 820	5	20	3	8 ÀS 21h	BAR
BAR DO SEU VALTER		BARRA DO UNA	3	10	1	DIARIAMENTE	PORÇÕES, BEBIDAS E SALGADOS
BARROS ALTAS HORAS	(13) 3456-3564	Av. PE ANCHIETA, 5300, JD IMPERADOR	35	100	9		PORÇÕES, BEBIDAS E SALGADOS
BIG BREAD	(13) 3456-1295	Av. PE ANCHIETA, 9200, BELMIRA NOVAES	4	16	7	DIARIAMENTE ATÉ AS 22H	PADARIA
BOTEKEIROS	(13) 3455-5086	AV PE ANCHIETA, 3980, ARPOADOR	12	48	3	TER/DOM A PARTIR das 17h	BAR



**PREFEITURA MUNICIPAL DA ESTÂNCIA TURÍSTICA BALNEÁRIA DE PERUIBE**

Rua Nilo Soares Ferreira, 50 – Centro – Peruíbe – SP

(13) 3451-1000

<b>BAR / LANCHONETES / PADARIAS</b>							
<b>ESTABELECIMENTO</b>	<b>TELEFONE</b>	<b>LOCALIZAÇÃO</b>	<b>QUANTIDADE DE MESAS</b>	<b>CAPACIDADE DE LOTAÇÃO</b>	<b>NÚMERO DE FUNCIONÁRIOS</b>	<b>HORARIO DE FUNCIONAMENTO</b>	<b>TIPO GASTRONOMICO</b>
CAFÉ FAROL	(13) 3453-1424	AV. PADRE ANCHIETA, 2015, LOJA 10	16	64	4	DIARIAMENTE - 7h ÀS 21:30	LANCHONETE
CAFÉ MANIA CAFETERIA E LANCHONETE		AV. 24 DE DEZEMBRO, 650, LOJA 11, ESTAÇÃO	3	12	3	8h ÀS 18h	CAFETERIA
CANNIL PERUIBE	(13) 97417-8314	AV. PADRE ANCHIETA, 799, CENTRO	10	40	3	QUI/DOM A PARTIR DAS 19h	COMIDA DE BOTECO E LANCHES
BAR DO GORDO	(13) 3456 3971	AV PADRE ANCHIETA, 4334 - OÁSIS	6	24	4	DIARIAMENTE	COMIDA DE BOTECO
CANTINHO DA SOFIA	(13) 3453 3727	PRAÇA AMBRÓSIO BALDIM 210 CENTRO	35	160	6	SEXTA A DOMINGO	PETISCOS ECOMIDA JAPONESA
CANTO DA PRAIA	(13) 99739-2211	AV. GOV. MÁRIO COVAS JR, N°9543	10	40	3	DAS 9h ÀS 18h	PRATOS RAPIDOS, LANCHES E PORÇÕES
CASA DO COCO	(13) 3455-5451	AV PE ANCHEITA 2432	52	200	2	9 ÀS 21H	LANCHONETE
CIDINHA LANCHES	(13) 3455 1874	AV DOMINGOS DA COSTA GRIMALDI, 67 PARK D'AVILE	2	8	2	DIARIAMENTE - 10h ÀS 23h	LANCHES/ SALGADOS



**PREFEITURA MUNICIPAL DA ESTÂNCIA TURÍSTICA BALNEÁRIA DE PERUIBE**

Rua Nilo Soares Ferreira, 50 – Centro – Peruíbe – SP

(13) 3451-1000

<b>BAR / LANCHONETES / PADARIAS</b>							
<b>ESTABELECIMENTO</b>	<b>TELEFONE</b>	<b>LOCALIZAÇÃO</b>	<b>QUANTIDADE DE MESAS</b>	<b>CAPACIDADE DE LOTAÇÃO</b>	<b>NÚMERO DE FUNCIONÁRIOS</b>	<b>HORARIO DE FUNCIONAMENTO</b>	<b>TIPO GASTRONOMICO</b>
COSTINHA LANCHES	(13) 00721-5829	AV 24 DE DEZEMBRO, 485 CENTRO	6	24	3	DIARIAMENTE 8 ÀS 18h	LANCHONETE
CRAZY	(13) 3453 5060	AV PE ANCHIETA 1100 CENTRO	8	44			
DMAIS SALADERIA PASTELARIA PERUIBE	(13) 3453-5126	AV. DOMINGOS DA COSTA GRIMALDI, 105, LOJA 5, CENTRO	5	20	3	8h ÀS 18h	LANCHONETE
DOGÃO LANCHES PERUIBE	(13) 3453-1786	RUA SÃO PEDRO, 299 CENTRO	10	40	5	SEG/SAB - HORÁRIO COMERCIAL	LANCHONETE
DU LANCHES	(13) 99640-0016	AV. PADRE ANCHIETA, 1.814, CENTRO	5	20	3	DIARIAMENTE	LANCHONETE
GUI LANCHES	(13) 3455-7087	AV DOMINGOS DA COSTA GRIMALDI, 162, PARK D'AVILLA	8	32	5	DIARIAMENTE 10h ÀS 23h	LANCHES/ PORÇÕES
JS PADARIA & CONFEITARIA	(13) 3458-3974	RUA JOÃO ABEL, 18 JD STAR	3	12	7	DIARIAMENTE - ATÉ AS 21h	PADARIA
KAROPITA MUSIC BAR	(13) 99641-2523	AV PE ANCHIETA, 4691, ARPOADOR	8	32	2	TER/DOM A PARTIR 19h	BAR



**PREFEITURA MUNICIPAL DA ESTÂNCIA TURÍSTICA BALNEÁRIA DE PERUIBE**

Rua Nilo Soares Ferreira, 50 – Centro – Peruíbe – SP

(13) 3451-1000

<b>BAR / LANCHONETES / PADARIAS</b>							
<b>ESTABELECIMENTO</b>	<b>TELEFONE</b>	<b>LOCALIZAÇÃO</b>	<b>QUANTIDADE DE MESAS</b>	<b>CAPACIDADE DE LOTAÇÃO</b>	<b>NÚMERO DE FUNCIONÁRIOS</b>	<b>HORARIO DE FUNCIONAMENTO</b>	<b>TIPO GASTRONOMICO</b>
LANCHONETE 3 MARIAS		AV. PE ANCHIETA BELMIRA NOVAES	5	20	7	DIARIAMENTE - 10h ÀS 20h	LANCHONETE
LANCHONETE LM	(13) 3458-5602	R JOÃO ABEL, 64, PRADOS	16	64	2	DIARIAMENTE - 8h ÀS 21h	LANCHONETE
LANCHONETE POINT 88	(13) 98145-3227	PRAÇA MARECHAL HUMBERTO CASTELO BRANCO, s/nº NOVA PERUÍBE	5	20	5	DIARIAMENTE A PARTIR DAS 16h	LANCHONETE
LANCHONETE RECANTO GUARAU	(13) 3457-9536 / (11) 98224-2722	RUA 15, 241 GUARAÚ	29	141	3	DIARIAMENTE A PARTIR DAS 16h	LANCHONETE
LANCHONETE SAÚDE MEILY	(13) 3453-3920	AV PE ANCHIETA 1084 CENTRO	24	116	3	DIARIAMENTE 8:30 ÀS 1H	LANCHONETE/PASTELARIA
MAR & LANCHES	(13) 3453-3682	AV PE ANCHIETA, 1925, STELLA MARIS	25	100	5	DIARIAMENTE - 11h ÀS 23h	LANCHONETE E PORÇÕES
PADARIA DO JOSEDY	(13) 3456-1865	AV PE ANCHIETA, 7350, JOSEDY	4	12	3	DIARIAMENTE - 7h ÀS 20h	PADARIA
PADARIA DO NEI I	(13) 3454-2401	AV. PE ANCHIETA, Nº 1833 STELLA MARIS	5	20	7	DIARIAMENTE - 7h ÀS 20h	PADARIA
PADARIA DO NEI II	(13) 3454-2401	AV. PE ANCHIETA, Nº 6058 OÁSIS	3	12	5	DIARIAMENTE - 7h ÀS 20h	PADARIA



**PREFEITURA MUNICIPAL DA ESTÂNCIA TURÍSTICA BALNEÁRIA DE PERUIBE**

Rua Nilo Soares Ferreira, 50 – Centro – Peruíbe – SP

(13) 3451-1000

<b>BAR / LANCHONETES / PADARIAS</b>							
<b>ESTABELECIMENTO</b>	<b>TELEFONE</b>	<b>LOCALIZAÇÃO</b>	<b>QUANTIDADE DE MESAS</b>	<b>CAPACIDADE DE LOTAÇÃO</b>	<b>NÚMERO DE FUNCIONÁRIOS</b>	<b>HORARIO DE FUNCIONAMENTO</b>	<b>TIPO GASTRONOMICO</b>
PANIFICADORA 3 COQUEIROS	(13) 3455-1564	RUA FRANCISCO MARATORI, Nº13 CENTRO	10	50	21	DIARIAMENTE - 5:30h ÀS 21:30h	PANIFICAÇÃO
PICA PAU LANCHONETE	(13) 3453-2038	AV PE ANCHIETA, 1159, CENTRO	5	20	2	SEG/ SAB - HORARIO COMERCIAL	LANCHES/ SALGADOS
PRAIA BURGUER	(11) 94737-1185	AV. PE ACHEITA, 9462, RUÍNAS	7	28	3	DIARIAMENTE A PARTIR DAS 18h	BAR E LANCHONETE
SANTA ESQUINA	(13) 3458 2071	AV PE ANCHIETA 2335 JD RIBAMAR	50	300	5	QUART A DOMINGO	PORÇÕES, LANCHES, PETISCOS E BEBIDAS
TOTEM BEACH BAR	(13) 99670-3407	AV. GOV. MARIO COVAS JR. 3407 – S JOAO BATISTA	30	250		QUI/SAB - DAS 20h ÀS 3h	PORÇÕES, LANCHES, PETISCOS E BEBIDAS
TUCANOS CAMPING E LANCHONETE LTDA ME		AV. COSTA E SILVA, 45 GUARAÚ	5	20	3	DIARIAMENTE	CAIÇARA/ FRUTOS DO MAR
X-PICANHA 1 e 2	(13) 3454-1819	AV. SÃO JOÃO, 718 CENTRO	5	20	4	DIARIAMENTE A PARTIR DAS 14h	LANCHES
YAN 1	(13) 3455-9964	AV PE ANCHIETA 1025 CENTRO	15	60	4	DIARIAMENTE 9:30 À 1:30h	LANCHONETE/PASTELARIA
YAN 2	(13) 3453-6700	AV PE ANCHIETA, 1159 CENTRO	11	44	2	DIARIAMENTE DAS 7:30 À MEIA NOITE	LANCHONETE/PASTELARIA
YUJIN	(13) 3455 2921	AV PE ANCHIETA, 1833 S. MARIS	14	50			



**PREFEITURA MUNICIPAL DA ESTÂNCIA TURÍSTICA BALNEÁRIA DE PERUIBE**

Rua Nilo Soares Ferreira, 50 – Centro – Peruíbe – SP

(13) 3451-1000

<b>FAST FOODS</b>							
<b>ESTABELECIMENTO</b>	<b>TELEFONE</b>	<b>LOCALIZAÇÃO</b>	<b>QUANTIDADE DE MESAS</b>	<b>CAPACIDADE DE LOTAÇÃO</b>	<b>NÚMERO DE FUNCIONÁRIOS</b>	<b>HORARIO DE FUNCIONAMENTO</b>	<b>TIPO GASTRONOMICO</b>
MC DONALD'S PERUÍBE	(13) 3455-2048	RUA CARLOS GOMES s/nº	30	120	18	DIARIAMENTE - 09h ÀS 23h	FAST FOOD
MCHICKEN PERUÍBE	(13) 3455-1944	AV PE ANCHIETA, 3610, ARPOADOR	20	84	7	SEX, SÁB E DOM A PARTIR DAS 18H	FAST FOOD
SUBWAY FAST FOOD	(13) 3453-4972	AV. PE ACNHIETA, 1450 LOJA 1 CENTRO	12	48	7	DIARIAMENTE A PARTIR DAS 10h	LANCHES FAST FOOD

<b>DOCERIAS / CAFETERIA / PASTELARIA / SORVETERIAS</b>							
<b>ESTABELECIMENTO</b>	<b>TELEFONE</b>	<b>LOCALIZAÇÃO</b>	<b>QUANTIDADE DE MESAS</b>	<b>CAPACIDADE DE LOTAÇÃO</b>	<b>NÚMERO DE FUNCIONÁRIOS</b>	<b>HORARIO DE FUNCIONAMENTO</b>	<b>TIPO GASTRONOMICO</b>
CACAU SHOW	(13) ) 99710-3090	AV PE ANCHIETA, 1215 CENTRO			5	SEG A SÁBADO HORÁRIO COMERCIAL	CHOCOLATES
CHIQUINHO SORVETES	(13) 3455 4348	AV PE ANCHIETA 1865 STELLA MARIS	13	44			
DOCE DESEJO	(13) 3453 2484	AV. PE ANCHIETA 1417, CENTRO	10	32	5	DIARIAMENTE - 9h ÀS 20h	DOCERIA, BOLOS E SALGADOS



**PREFEITURA MUNICIPAL DA ESTÂNCIA TURÍSTICA BALNEÁRIA DE PERUIBE**

Rua Nilo Soares Ferreira, 50 – Centro – Peruíbe – SP

(13) 3451-1000

<b>DOCERIAS / CAFETERIA / PASTELARIA / SORVETERIAS</b>							
<b>ESTABELECIMENTO</b>	<b>TELEFONE</b>	<b>LOCALIZAÇÃO</b>	<b>QUANTIDADE DE MESAS</b>	<b>CAPACIDADE DE LOTAÇÃO</b>	<b>NÚMERO DE FUNCIONÁRIOS</b>	<b>HORARIO DE FUNCIONAMENTO</b>	<b>TIPO GASTRONOMICO</b>
ESKIMO SORVETES		AV PE ANCHIETA, 4005, TRÊS MARIAS	4	16	2	TER/DOM DAS 11h ÀS 21h	SORVETERIA
ESQUINA SELETA		AV. PADRE ANCHIETA, 2778, FLÓRIDA	8	32	3	18h ÀS 23h	SORVETERIA
ETERNAMENTE DOCE	(13) 3455-6234	AV. SÃO JOÃO, 602, CENTRO	7	28	3	12h ÀS 23h	DOCERIA, BOLOS E SALGADOS
FRUTOS DE GOIAS	(13) 3453 3249	AV. PE ANCHIETA, 5666, ARPOADOR	8	32	2	TER/DOM A PARTIR DAS 17h	SORVETERIA
FURMIGA'S	(13) 99735-0085	AV. DOMINGOS DA COSTA GRIMALDI, 105 LOJA 3 CENTRO	5	20	3	8h ÀS 18h	CAFETERIA
MERCADÃO DO SORVETE PERUIBE	(13) 3453 3333	AV PE ANCHIETA 2209	7	28	2		SORVETERIA
PÃO DE MAÇÃ	(13) 99717-7924/ 3455-9234	AV. PADRE ANCHIETA, N° 881 CENTRO	20	50	40	DIARIAMENTE - 7h ÀS 20:30h	PADARIA ARTESANAL E GASTRONOMIA AFETIVA
PÃO DE MAÇÃ 2	(13) 99717-7924/ 3455-9234	AV. PADRE ANCHIETA, N° 4388 – NOVA PERUIBE	30	60	45	DIARIAMENTE - 7h ÀS 20:30h	PADARIA ARTESANAL E GASTRONOMIA AFETIVA



**PREFEITURA MUNICIPAL DA ESTÂNCIA TURÍSTICA BALNEÁRIA DE PERUIBE**

Rua Nilo Soares Ferreira, 50 – Centro – Peruíbe – SP

(13) 3451-1000

<b>DOCERIAS / CAFETERIA / PASTELARIA / SORVETERIAS</b>							
<b>ESTABELECIMENTO</b>	<b>TELEFONE</b>	<b>LOCALIZAÇÃO</b>	<b>QUANTIDADE DE MESAS</b>	<b>CAPACIDADE DE LOTAÇÃO</b>	<b>NÚMERO DE FUNCIONÁRIOS</b>	<b>HORARIO DE FUNCIONAMENTO</b>	<b>TIPO GASTRONOMICO</b>
PARA TI SORVETERIA	(13) 99656-8543	AV PE ANCHIETA, 1025 LJ 2 CENTRO	15	6	2	DIARIAMENTE 11 ÀS 23:30h	SORVETERIA
PASTELARIA DA PRAÇA	(13) 3453-3767	PRAÇA MONSENHOR LINO DOS PASSOS, N° 155	20	130	18	SEG/SEX - 11:30h ÀS 21h	PASTEIS, SALGADOS, E REFEIÇÕES
PASTELARIA WU	(13) 99779-4042	AV PE ANCHEITA, 1285 CENTRO	20	89	2		PASTELARIA
SHAKES & CREPES	(13) 3455-8478	AV PE ANCHIETA, 1219 CENTRO	6	24	6	DIARIAMENTE 11:30 ÀS 22:30h	SORVETERIA E CREPES
SORVETERIA BARILOCHE 1, 2 E 3	(13) 3453-2748	AV PE ANCHIETA, 3421, ARPOADOR	5	20	3	TER/DOM À PARTIR DAS 12h	SORVERTERIA
SORVETERIA FETICHE	(13) 3453-4712	AV PE ANCHIETA, 2885, STELLA MARIS	5	20	2	TER/DOM À PARTIR DAS 13h	SORVERTERIA
TORTA E ARTE	(13) 3453-4435	AV PE ANCHIETA, 1896, CENTRO	5	20	3	TER/DOM - DAS 10h ÀS 19h	CAFETERIA



**PREFEITURA MUNICIPAL DA ESTÂNCIA TURÍSTICA BALNEÁRIA DE PERUIBE**

Rua Nilo Soares Ferreira, 50 – Centro – Peruíbe – SP

(13) 3451-1000

<b>BARRACAS / QUIOSQUES</b>							
<b>ESTABELECIMENTO</b>	<b>TELEFONE</b>	<b>LOCALIZAÇÃO</b>	<b>QUANTIDADE DE MESAS</b>	<b>CAPACIDADE DE LOTAÇÃO</b>	<b>NÚMERO DE FUNCIONÁRIOS</b>	<b>HORARIO DE FUNCIONAMENTO</b>	<b>TIPO GASTRONOMICO</b>
BARRACA DA OSTRA		BARRA DO UNA	3	10	1	DIARIAMENTE	PORÇÕES, BEBIDAS E SALGADOS
BARRACA DA RITA		BARRA DO UNA	3	10	1	DIARIAMENTE	PORÇÕES, BEBIDAS E SALGADOS
BARRACA DA VÂNIA		BARRA DO UNA	3	10	1	DIARIAMENTE	PORÇÕES, BEBIDAS E SALGADOS
BARRACA DO VALMIR		BARRA DO UNA	3	10	1	DIARIAMENTE	PORÇÕES, BEBIDAS E SALGADOS
QUIOSQUE DO ALEMÃO 39		AV GOV MÁRIO COVAS JR	50	200	5	9 ÀS 21h	QUIOSQUE
QUIOSQUE ALOHA 23	(13) 3454-1471	AV. MARIO COVAS JR. N°2420	50	200	4	9h ÀS 20h	QUIOSQUE
QUIOSQUE ALTO ASTRAL 48			20	80			
QUIOSQUE ANTARES 14	(13) 99745-9853	AV. GOV. MÁRIO COVAS JR, 2000	30	120	4	9h ÀS 19h - Exceto quartas	QUIOSQUE
QUIOSQUE AZULÔ 26			20	80			
QUIOSQUE BAR DA PRAIA 07	(13) 3455-8023	AV. MARIO COVAS JR. N°1460	20	100	2	8h ÀS 18h	QUIOSQUE
QUIOSQUE BRASILEIRINHO 32	(11) 99563-3735	AV. GOV. MARIO COVAS JR. N°3904	50	200	6	DIARIAMENTE - 9h ÀS 20h	QUIOSQUE
QUIOSQUE BRISA 44	(13) 3456-2696	AV GOV MÁRIO COVAS JR, 6150	100	400	6	9 ÀS 17h	QUIOSQUE



**PREFEITURA MUNICIPAL DA ESTÂNCIA TURÍSTICA BALNEÁRIA DE PERUIBE**

Rua Nilo Soares Ferreira, 50 – Centro – Peruíbe – SP

(13) 3451-1000

<b>BARRACAS / QUIOSQUES</b>							
<b>ESTABELECIMENTO</b>	<b>TELEFONE</b>	<b>LOCALIZAÇÃO</b>	<b>QUANTIDADE DE MESAS</b>	<b>CAPACIDADE DE LOTAÇÃO</b>	<b>NÚMERO DE FUNCIONÁRIOS</b>	<b>HORARIO DE FUNCIONAMENTO</b>	<b>TIPO GASTRONOMICO</b>
QUIOSQUE CARAVELAS 37	(13) 3454-2158	AV. GOV. MARIO COVAS JR. N°4490	120	480	14	FINAIS DE SEMANA 8h ÀS 20h	QUIOSQUE
QUIOSQUE CASABLANCA 47			20	80			
QUIOSQUE CLÁUDIO JAPA 46			40	160			
QUIOSQUE DA BAL 25		AV. MARIO COVAS JR. N°2510	20	80	6	8h ÀS 18h	QUIOSQUE
QUIOSQUE DECK 27			20	8			
QUIOSQUE DO CARLÃO 04	(13) 3454-2119 / 99615-9564	AV. GOV. MÁRIO COVAS Nº 1150	50	200	15	8h ÀS 20h	QUIOSQUE
QUIOSQUE DO CIDADÃO 38	(13) 3456-3190 / 99641-4299	AV. GOV. MARIO COVAS JR. N°4600	50	200	10	9h ÀS 17h	QUIOSQUE
QUIOSQUE DO EDU 05	(13) 3453-2408	AV. GOV. MARIO COVAS JR. N°3310	50	200	12	DIARIAMENTE - 9h ÀS 19h	QUIOSQUE
QUIOSQUE DO OÁSIS 41		AV GOV MÁRIO COVAS JR,	50	220	7	8 ÀS 18h	QUIOSQUE
QUIOSQUE ESTRELA DO MAR 40		AV GOV MÁRIO COVAS JR, 5140	40	160	1	8 ÀS 18h	QUIOSQUE
QUIOSQUE FARAÓ 36	(13) 99779-3040	AV. GOV. MARIO COVAS JR. N°4350	120	480	18	DIARIAMENTE - 8h ÀS 20h	QUIOSQUE



**PREFEITURA MUNICIPAL DA ESTÂNCIA TURÍSTICA BALNEÁRIA DE PERUIBE**

Rua Nilo Soares Ferreira, 50 – Centro – Peruíbe – SP

(13) 3451-1000

<b>BARRACAS / QUIOSQUES</b>							
<b>ESTABELECIMENTO</b>	<b>TELEFONE</b>	<b>LOCALIZAÇÃO</b>	<b>QUANTIDADE DE MESAS</b>	<b>CAPACIDADE DE LOTAÇÃO</b>	<b>NÚMERO DE FUNCIONÁRIOS</b>	<b>HORARIO DE FUNCIONAMENTO</b>	<b>TIPO GASTRONOMICO</b>
QUIOSQUE FAROL 43		AV GO MÁRIO COVAS JR	50	150	10	9 ÀS 20h	QUIOSQUE
QUIOSQUE FISH <b>ONE 42</b>		AV GOV MÁRIO COVAS, 5950	18	52	4	8 ÀS '8h	QUIOSQUE
QUIOSQUE HULA HULA 12	(13) 3453-4816 / 99796-8998	AV. GOV. MÁRIO COVAS JR, 1776	70	280	5	8h ÀS 16h	QUIOSQUE
QUIOSQUE ILHA DO SOL 30	(13) 3455-9517/ 99744-4690	AV. GOV. MARIO COVAS JR. N°2960	100	400	5	8h ÀS 20h	QUIOSQUE
QUIOSQUE JANGADA 22	(13) 3455-6323 / 996050-3154	AV. GOV. MÁRIO COVAS JR, 2390	100	400	3	DIARIAMENTE - 8h ÀS 19h	QUIOSQUE
QUIOSQUE JUREIA 28	(13) 99616-9942	AV. GOV. MARIO COVAS JR.	100	400	10	SEG/ SEX - 8h ÀS 17h	QUIOSQUE
QUIOSQUE LA BARCA 24	(13) 9454-1252	AV. MARIO COVAS JR. N°2470	40	160	10	8h ÀS 20h - EXCETO QUARTAS	QUIOSQUE
QUIOSQUE LUA DOURADA 13		AV. GOV. MÁRIO COVAS JR, 1000	40	160	8	8h ÀS 20h	QUIOSQUE
QUIOSQUE MADAME RETRÔ 18	(13) 99777-2269	AV. MARIO COVAS JR. N°2170	45	180	5	QUI/DOM - DAS 9h ÀS 19h	QUIOSQUE
QUIOSQUE MAREMANSA 19	(13) 3455-5489 / 99630-5090	AV. GOV. MÁRIO COVAS JR, N°2270	80	320	15	DIARIAMENTE - 8h ÀS 19h	QUIOSQUE
QUIOSQUE MARUJO 20	(13) 99618-5348	AV. GOV. MÁRIO COVAS JR, N°2330	60	240	2	SEG/SEX - 8h ÀS 20h	QUIOSQUE



**PREFEITURA MUNICIPAL DA ESTÂNCIA TURÍSTICA BALNEÁRIA DE PERUIBE**

Rua Nilo Soares Ferreira, 50 – Centro – Peruíbe – SP

(13) 3451-1000

<b>BARRACAS / QUIOSQUES</b>							
<b>ESTABELECIMENTO</b>	<b>TELEFONE</b>	<b>LOCALIZAÇÃO</b>	<b>QUANTIDADE DE MESAS</b>	<b>CAPACIDADE DE LOTAÇÃO</b>	<b>NÚMERO DE FUNCIONÁRIOS</b>	<b>HORARIO DE FUNCIONAMENTO</b>	<b>TIPO GASTRONOMICO</b>
QUIOSQUE MIÓ 33	(13) 99710-0983	AV. GOV. MARIO COVAS JR. N°3140	70	280	10	9h ÀS 22h	QUIOSQUE
QUIOSQUE OCEANUS 21	(13) 3455-2488 / 99669-5497	AV. GOV. MÁRIO COVAS JR, N°2350	60	240	3	DIARIAMENTE - 8:30h ÀS 20:30h	QUIOSQUE
QUIOSQUE PALM BEACH 9	(13) 3453-1081/ (11) 94703-4134	AV. GOV. MARIO COVAS JR. N°1620	40	160	6	SEX, SÁB E DOM - DAS 8h ÀS 18h	QUIOSQUE
QUIOSQUE PAZINI'S 06	(13) 3453-4637	AV. MARIO COVAS JR. N°1380	100	400	1	8h ÀS 19h	QUIOSQUE
QUIOSQUE PÉ NA AREIA 17	(13) 3453-1635/ 99798-3435	AV. MARIO COVAS JR. N°2130	90	360	7	DIARIAMENTE - 9h ÀS 18h	QUIOSQUE
QUIOSQUE PIRATA 2	(13) 3453-4054	AV. GOV. MARIO JR. N°80	50	240	15	8h ÀS 20h	QUIOSQUE
QUIOSQUE RENASCIDA 34	(13) 3453-3053	AV. GOV. MARIO COVAS JR. N°3200	50	200	4	8h ÀS 20h	QUIOSQUE
QUIOSQUE ROSE MARCOS 11	(13) 3453-3186	AV. MARIO COVAS JR. N°1712		60	4	8h ÀS 17h	QUIOSQUE
QUIOSQUE SCUBA 08	(11) 99774-5979	AV. GOV. MARIO COVAS JR. N°1500	60	240	6	SEG/SEX - 9h ÀS 21h	QUIOSQUE
QUIOSQUE SHIMA 10	(13) 99788-8927	AV. GOV. MARIO COVAS JR. N°1630	60	240	3	DAS 8h ÀS 17h	QUIOSQUE
QUIOSQUE SOL DE VERÃO 45	(13) 3458-2661	AV GOV MÁRIO COVAS JR	35	130	4	8 ÀS 18H	QUIOSQUE



**PREFEITURA MUNICIPAL DA ESTÂNCIA TURÍSTICA BALNEÁRIA DE PERUIBE**  
 Rua Nilo Soares Ferreira, 50 – Centro – Peruíbe – SP  
 (13) 3451-1000

<b>BARRACAS / QUIOSQUES</b>							
<b>ESTABELECIMENTO</b>	<b>TELEFONE</b>	<b>LOCALIZAÇÃO</b>	<b>QUANTIDADE DE MESAS</b>	<b>CAPACIDADE DE LOTAÇÃO</b>	<b>NÚMERO DE FUNCIONÁRIOS</b>	<b>HORARIO DE FUNCIONAMENTO</b>	<b>TIPO GASTRONOMICO</b>
QUIOSQUE SOL E MAR 16	(13) 3453-0505 – 99717-1907	AV. GOV. MARIO COVAS JR. N°2078	180	720	9	9h ÀS 19h	QUIOSQUE
QUIOSQUE STELLA MARIS 15							
QUIOSQUE TERRAL BEACH BAR 31	(13) 99784-4410	AV. GOV. MARIO COVAS JR. N°3000	60	240	16	FDS DAS 9h ÀS 18h	QUIOSQUE
QUIOSQUE TIA NENGA 03	(13) 99614-4078	AV. GOV. MÁRIO COVAS	50	200	12	8h ÀS 20h	QUIOSQUE
QUIOSQUE TINA 29	(13) 3453-2721/ 99623-8929	AV. GOV. MARIO COVAS JR. N°2950	50	200	7	QUA/DOM - 9h ÀS 17h	QUIOSQUE
QUIOSQUE POINT DO SOL 1							



**PREFEITURA MUNICIPAL DA ESTÂNCIA TURÍSTICA BALNEÁRIA DE PERUIBE**

Rua Nilo Soares Ferreira, 50 – Centro – Peruíbe – SP

(13) 3451-1000

**ANEXO 03: Agências e Transporte Turístico**

<b>TRANSPORTE TURÍSTICO</b>			
ECO TUR	AV JOSE VALENTIM ALVES, 971 JD VALÉRIA	13 3455-8083	ÔNIBUS E JIPES /
DIDO LIMA	AV GOV MÁRIO COVAS JR, 35 CENTRO	13 99748-6491	BARCOS /
NÁUTICA DO MARCELO	AV PE ANCHIETA, 35 CENTRO	13 99782 7028	BARCOS
ESTRELA DO ORIENTE	R ALBERTO PEREIRA FORTUNA, 131 PQ D'AVILLE	13 3453-4383	ÔNIBUS E VANS /
NÁUTICA RIO GUARAÚ	R DRA NITES TEREZINHA FERES, 210 GUARAÚ	13 3457-9560	BARCOS/ toshioyamauti@bol.com.br

<b>AGÊNCIAS DE TURISMO</b>			
ECOADVENTURE	RUA DAS GAIVOTAS, 1201, GUARAÚ	13 3457-9170/9919907323	reservas@jureiaecoadventure.com.br
AMEL TOUR	RUA BRAZ BELMONTE, 826 FLÓRIDA	13 3455-2965	amelturagencia@gmail.com
JOSE JORGE FERNANDES COELHO JR	TRAVESSA JOSÉ VENEZA MONTIERO, 115 CENTRO	13 99791 7732	aventuranajureia@hotmail.com
MERCO TOURS	AV SÃO JOÃO, 458 CENTRO	13 3458-3251 13 99786-8244	mercotours@mercotours.com.br
MONICA LUCIA GORGA	RUA PAPA PIO, 433 MANACÁ DOS ITATINS	11 99797-7701	monicalgorga@gmail.com
NA TRILHA DA JUREIA	AV PE ANCHIETA, 1112 SL 1 CENTRO	13 99730-7182	natrilhadajureia@gmail.com
PANDORI MARIANO TURISMO CVC	AV PE ANCHIETA, 3001 SL 2 FLÓRIDA	13 3455-4210	amandamariana@cvc.com.br
ROTEIROS ECO TRILHAS	R ROMANIA, 1263 STELLA MARIS	11 944896 0364	contato@pontosturisticosperuibe.com.br



**PREFEITURA MUNICIPAL DA ESTÂNCIA TURÍSTICA BALNEÁRIA DE PERUIBE**

Rua Nilo Soares Ferreira, 50 – Centro – Peruíbe – SP

(13) 3451-1000

**ANEXO 04: Guias de Turismo**

<b>GUIAS DE TURISMO LOCAL</b>	
<b>PRESTADOR</b>	<b>CONTATO</b>
AMELIA APARECIDA SALDANHA DE ARAUJO	(13) 99636-8852/ amelia.saldanha@hotmail.com
APARECIDO PEREIRA DOS SANTOS	(13) 98215-2635/ santastico14@hotmail.com
BRUNO BELCHIOR DE OLIVEIRA	(13) 99662-7937/ brunobelchior.turismo@gmail.com
CHARLENE DA SILVA MARCOS	(13) 99721-8866/ charlene.2505@hotmail.com
CLÉCIO ROGÉRIO SILVA	(13) 99744-0713/ clecioeusou@yahoo.com.br
DENISE APARECIDA GOMES BAZOLI	(13) 3453-5953/ denise.bazoli@itelefonica.com.br
EDILEIA JOSÉ DOS SANTOS NASCIMENTO	(13) 99605-6498/ edileia.santosbr@gmail.com
EDUARDO MONTEIRO RIBAS	(13) 3455-3952/ natrilhadajureia@hotmail.com
FERNANDO VANTAGIATO VILA NOVA	(13) 3453-5387/ fe.vvilano@outlook.com
GUSTAVO ELEUTERIO DOS SANTOS	(13) 3457-9643/ gustavoledossantos@gmail.com
KATIA PIERETTI FIANI	(13) 99789-5493/ fianikatia@gmail.com
LAURA PRIMO DA HORA	(13) 3453-6415/ gegeadahora10@hotmail.com
LILIAN DA SILVA	(11) 99818-1526/ liliansid@yahoo.com.br
LUÃ MICCICHE SCUPINO ALARCON	(13) 9731-2869/ scupino.scupino@gmail.com
MARIA VALERIA BERGMANN FORTES DE AZEVEDO	(13) 3455-7207/ bergmann1@gmail.com
MARLENE DE PAULA	(13) 98158-5400/ marlene.dpd@hotmail.com
REBECA AMARANTE PICCOLLI	(13) 99736-9207/ reeh.piccolli@hotmail.com
SANDRO LUIZ BATISTA	(13) 3457-9475/ sandroluizbatista@hotmail.com
THAISE XAVIER ALVES	(13) 99616-9144/ thaise.hime@gmail.com
VITORIA CIANE VIEIRA DA SILVA	(13) 99625-3314/ vitoria.ciane@gmail.com
WESLEY SOUZA RODRIGUES	(13) 99605-1495/ wesley.rodrigues812@gmail.com
ZULEIDE DE OLIVEIRA PENTEADO	(13) 99722-5164/ zuoliveira1@hotmail.com



**PREFEITURA MUNICIPAL DA ESTÂNCIA TURÍSTICA BALNEÁRIA DE PERUIBE**

Rua Nilo Soares Ferreira, 50 – Centro – Peruíbe – SP

(13) 3451-1000

**ANEXO 05: Monitores Ambientais**

<b>NOME</b>	<b>ENDEREÇO</b>	<b>E-MAIL</b>	<b>TELEFONE</b>
ADRIANA SOUZA LIMA	RUA HUM, 418 - B. GUARAÚ	dri_jureia@hotmail.com	13 997752903
ALESSANDRA DE SOUZA LIMA	RUA HUM, 418 - B. GUARAÚ	ale_guarau@yahoo.com	(13) 3457-9203
ALEXANDRE BRANDÃO GROSSO	R: QUATRO, 450 - BALN. BELMIRA NOVAES	brandaogrosso@hotmail.com	(13) 3458-2662
ALEXANDRE PEREIRA CORRÊA	R: ORLANDO FILHO, 97	jureia@bol.com.br	13 34579244
ALINE SILVA GOMES	R: JOSÉ VENEZA MONTEIRO, 76 - CENTRO		(13) 3455-5444
ALMIR HELENO DE ALMEIDA	CARAMBORE / BARRA DO UMA		(13) 99746-5385
AMILTON PEDROSO DE AGUIAR	R: ALMIRANTE BARROSO, 227	tomonitor@yaho.com.br	(13) 3455-8894
BENEDITO RODRIGUES	PRAIA DO PARNAPUÃ - EEJI		(13) 99755-2739
BRUNO BELCHIOR DE OLIVEIRA	BARRA DO UNA		(13) 99662-7937
BRUNO RIBEIRO CARVALHO	BARRA DO UNA		(13) 99625-6064
CARLOS EDUARDO N ISQUIERDO	BARRA DO UNA		13 34579244
CLÉCIO ROGÉRIO SILVA	R: RIACHUELO, 850 - CENTRO	clecioeusou@yahoo.com.br	(13) 9128-2944
CLEIDE DE ASSIS RIBEIRO	ESTRADA DO UNA, 84	cleassis3@gamil.com	
DIEGO PEREIRA DO PRADO	13 34579244		13 34579244
DJALMA OSMANIR PEREIRA DO PRADO	BARRA DO UNA		(13) 99629-8008
EDILAINE DE PAIVA M. RIBEIRO	GUARAÚ	edi_eco@hotmail.com	13 997106639
EDIMARA FERNANDA MONTEIRO PRADO	BARRA DO UNA		(13) 98187-9154
ELIANE MONTEIRO DO PRADO	RUA DO COLÉGIO, 214 - BARRA DO UNA		13 34579244
ELIZETE ENEIAS MAIA	BARRA DO UNA		(13) 99693-0936
ELZA MONTEIRO PRADO TEREZA	BARRA DO UNA		13 34579244
EURICO DOS SANTOS FLORENCIA	RUA HUM, 418 - B. GUARAÚ		(13) 3457-9203
FERNANDA MONTEIRA TEREZA MARQUES	BARRA DO UNA		13 34579244
FERNANDO GOMES DA SILVA	RUA HUM, 1830 - B. GUARAÚ		
HENRY FERRO FERRAZ	CENTRO		13 34579215
JEFERSON DE LIMA RODRIGUES	BARRA DO UNA		(13) 99645-7283
JEFERSON RIBEIRO DE LIMA	BARRA DO UNA		(13) 99770-3645



**PREFEITURA MUNICIPAL DA ESTÂNCIA TURÍSTICA BALNEÁRIA DE PERUIBE**

Rua Nilo Soares Ferreira, 50 – Centro – Peruíbe – SP

(13) 3451-1000

<b>MONITORES AMBIENTAIS</b>			
<b>NOME</b>	<b>ENDEREÇO</b>	<b>E-MAIL</b>	<b>TELEFONE</b>
JORGE COELHO	GUARAÚ	jorge@aventuranajureia.com.br	
JOSE CARLOS FLORINDO	BARRA DO UNA		(13) 99771-6306
LUÍS FERNANDO MARTINEZ LOPES	RUA HUM, 408 - B. GUARAÚ	luisguarau@gmail.com	
MARCELO RODRIGUES JUSTINIANO	BARRA DO UNA		(13) 99706-1138
MARCIO RIBEIRO DA SILVA	CENTRO	marcio_monitor@hotmail.com	13 997835289
MARCOS DOMINGUES LOPES	ESTRADA DO UNA - B. GUARAÚ		(13) 3457-9171
MARCOS ROBERTO MAIA	BARRA DO UNA		(13) 99640-7801
MARCOS ROSA DOS SANTOS	R: VINTE E UM, 201 - B. GUARAÚ		(13) 99783-8500
MARCOS SAMUEL MACEDO	RUA DAS ALAMANDAS, 119 -B. GUARAÚ	suelguarau@hotmail.com	
MARTA MARIA FERREIRA DE FREITAS	R: ONZE, 126 -A - RECREIO SANTISTA		(13) 3458-2708
MICHELLE SANTOS	R: ABÍLIO AUGUSTO MONTEIRO, 182	portal.jureia@uol.com.br	(13) 3453-1092
NÁDIA RODRIGUES	BARRA DO UNA		(13) 94503-7236
NATHALIA APARECIDA P. RIBEIRO	BARRA DO UNA		13 34579244
NÉLIO PINHEIRO RIBAS JÚNIOR	ARUA SANTOS DUMONT, 270	nelioperuibe@bol.com.br	13 996567229 / 34553952
OTTO HARTUNG	R: UGO SANTACROCE, 512 -SÃO JOÃO BATISTA	ottoharrtuhg@uol.com.br	(13) 3454-1523
REGINALDO QUEIROZ DE SOUZA	ITINGUÇÚ		13 34579215
RICARDO RODRIGUES DE SOUZA	ITINGUÇÚ		13 34579215
RITA DE CASSIA DO NASCIMENTO	BARRA DO UNA		13 34579215
ROSANA DOS S. OLIVEIRA	BARRA DO UNA		(13) 3472-6406
SÉRGIO LUIZ DA SILVA	AV. DR. TRANCREDO ALMEIDA NEVES, 799		(13) 3453-4058
THIAGO F GONÇALVES ALVARES	BARRA DO UNA		(13) 99721-3138
TIAGO BELCHIOR DE OLIVEIRA	BARRA DO UNA		(13) 99645-7283
TIAGO RIBEIRO	BARRA DO UNA		(13) 98132-5196
VALDENIR DA SILVA RIBEIRO	GUARAÚ	dicoguara@hotmail.com	13 996026378
VALDIR DOS SANTOS RIBEIRO	GUARAÚ		13 34579215
VANIA CRISTINA RODRIGUES MAIA	BARRA DO UNA		(13) 99786-0693
VICTOR LUIS C PEREIRA	STA CRUZ		13 34579215
WALKÍRIA TÉRCIA SIQUEIRA CARDOSO	R: RIACHUELO, 850 - CENTRO		(13) 9128-2944



**PREFEITURA MUNICIPAL DA ESTÂNCIA TURÍSTICA BALNEÁRIA DE PERUIBE**

Rua Nilo Soares Ferreira, 50 – Centro – Peruipe – SP

(13) 3451-1000

**ANEXO 06: Imobiliárias**

<u>Lista de Imobiliárias</u>	<u>Endereço</u>	<u>Contato</u>
<b>ADROALDO IMÓVEIS</b>	AV. PE. ANCHIETA, 6120	(13) 3458-2729/ 3458-2999/ contato@adroaldoimoveis.com.br
<b>CAIÇARA EMPREENDIMENTOS IMOBILIÁRIOS LTDA</b>	R. RIACHUELO, 40 - BAIRRO ESTAÇÃO	
<b>CENTRO IMOBILIARIO LTDA - ME</b>	AV. PE. ANCHIETA, 5001 - TRÊS MARIAS	contato@centroimobiliario.com.br
<b>DE BARROS AMBIENTAL S/S LTDA - ME</b>	AV. PE. ANCHIETA, 5696 - BALNEÁRIO OASIS	carlinhosdebarros@gmail.com
<b>ED'ANGELA EMPREENDIMENTOS IMOBILIARIOS LTDA</b>	R. UGO SANTA CROCE, 665 - BAIRRO BAL. S. JOAO BATISTA	edangela_imobiliaria@hotmail.com
<b>EDSON SOUZA LIMA - ME</b>	R. DOIS, 383 - JARDIM DOS PRADO	edsonsouzalima@ymail.com
<b>IMOBILAR</b>	AV. PE. LEONARDO NUNES, 1065 - CENTRO	(13) 3455-8918/ contato@imobilarperuipe.com.br
<b>IMOBILAR ADMINISTRAÇÃO DE IMÓVEIS LTDA - ME</b>	AV. PE. LEONARDO NUNES, 1065 - STELLA MARIS	imobilarperuipe@gmail.com
<b>IMOBILIARIA MANÁ LTDA - ME</b>	R. CILENE, 14 LOJA 2 - BAIRRO ESTAÇÃO	
<b>IMOBILIARIA MEGA MAIS IMÓVEIS LTDA - ME</b>	AV. PE, ANCHIETA, 5462 - PARQUE TURÍSTICO	miltonferreira@megaimoveisperuipe.com.br
<b>IMOBILIARIA NOVARO LTDA</b>	AV. PE. ANCHIETA, 3221 - BAL. SÃO JOÃO BATISTA	novaroimoveis@uol.com.br
<b>IMOVEIS ADROALDO VASCONCELOS EMPRE. LTDA</b>	AV. PE. ANCHIETA, 6120 - CENTRO'	avasc@uol.com.br
<b>LITORAL IMÓVEIS</b>	AV. PE. ANCHIETA, 1.720 - LOJA 02 - STELLA MARIS	(13)3453-4861/ Whats (13) 98178-5383/ contato@litoralimoveisperuipe.com.br
<b>LITORAL IMOVEIS PERUIBE LTDA - ME</b>	AV. PE. ANCHIETA, 1720 - BALN. STELLA MARIS	
<b>LOUZADA &amp; ANTONINI S/C LTDA</b>	AV. PE. ANCHIETA, 2285	(13) 3455-1382/ 3455-3996/ contato@louzadaimoveis.com.br
<b>LUIZ HENRIQUE VACCARI - IMOBILIARIA - ME</b>	R. SÃO FRANCISCO DE ASSIS, 475 - JARDIM STAR	peruibeimoveissp@gmail.com
<b>M R GONZAGA DOS SANTOS - ME</b>	AV. JOÃO ABEL, 65 - JD ICARAÍBA	
<b>MIRIAN &amp; FILHO LTDA - ME</b>	AV. PE. ANCHIETA, 5411 - PQ TURÍSTICO	mirian@mirianimoveis.com.br/ mirianimoveis@gmail.com



**PREFEITURA MUNICIPAL DA ESTÂNCIA TURÍSTICA BALNEÁRIA DE PERUIBE**

Rua Nilo Soares Ferreira, 50 – Centro – Peruíbe – SP

(13) 3451-1000

<u>Lista de Imobiliárias</u>	<u>Endereço</u>	<u>Contato</u>
<b>NAGASAN</b>	AV. PE. ANCHIETA, 2951 - LOJA 1 - BALNEÁRIO FLORIDA	(13) 3455-7981/ 99646-9118/ 99664-9117
<b>PRAIA IMOVEIS S/C LTDA</b>	AV. JOAO ABEL, 40 – JD ICARAÍBA	
<b>ROCHAMAR IMOVEIS LTDA – ME</b>	AV. PE. ANCHIETA, 983 - CENTRO	rochamarimoveis@gmail.com
<b>SAMAMBAIA EMPREENDIMENTOS IMOBILIARIOS SC LTDA</b>	AV. PE. ANCHIETA, 2437 - JD RIBAMAR	(13) 3455-2229/ 3455-1037/ 3455-1037/ 3455-222/ imoveissamambaia@uol.com.br
<b>SOLANGE DE ASSIS GUILHERME BALDUINO - ME</b>		solangebalduino@hotmail.com/ solangeimoveisperuibe@hotmail.com
<b>VALDAIR GARCIA - ME</b>	AV. PE. ANCHIETA, 2050 - STELLA MARIS	contato@imobiliariasemperuibesp.com.br/ vgu@uol.com.br
<b>VALDIRENE MUNIZ DA COSTA</b>	AV. PE. ANCHIETA, 2647 - JARDIM RIBAMAR	13 3455 4371 - 976008676/ val@valimoveisperuibe.com.br
<b>W G B IMOVEIS CONSTRUÇÕES E COMERCIO LTDA</b>	AV. PE. ANCHIETA, 4340 - NOVA PERUIBE	borgesoc@uol.com.br/ canal@imoveisemperuibe.com.br
<b><u>CORRETORES AUTÔNOMOS</u></b>		
<b>LEAL IMÓVEIS</b>	AV. PE. ANCHIETA, 3050 – JD SAMBURÁ	(13) 3455-2207/ 3455-4050/ lealimoveis@uol.com.br/ tatita@yahoo.com.br
<b>ADENILSON ALVES PEREIRA</b>		(13) 99706-7567
<b>ADERBAL RAMOS</b>	AV. DOMINGOS DA COSTA GRIMALDI, 771	(13) 3455-2880
<b>ADILSON PONTES MENDES</b>		(13) 99708-5636/ adilson@creci.org.br/ adilson737@hotmail.com
<b>ADRIANA BICALHO LEITE</b>		(13) 99712-5059
<b>CATTONARO IMÓVEIS</b>	AV. PE ANCHIETA, 6711	cattonaroimoveis@cattonaroimoveis.com/ (13) 3458-2091/ Whats (13) 99766-3491
<b>DOUGLAS FORTUNATO IMÓVEIS</b>	AV. PE. LEONARDO NUNES, 1158 - LOJA 02	(13) 99706-3771/ contato@douglasfortunatoimoveis.com.br
<b>ESTEVES IMÓVEIS</b>	AV. PE. ANCHIETA, 6867 - JARDIM CASABLANCA	(13) 3458-2067/ 99722-6366/(11) 99709-8907/ contato@estevesimoveis.com.br
<b>FÁBIO FORTUNATO</b>	AV. PE. ANCHIETA, 5.100 - JD. IMPERADOR	(13) 3456-3195 / 99701-7235/ peruibeimoveis@hotmail.com
<b>FÁBIO IMÓVEIS</b>	AV. PADRE ANCHIETA, 6300	(13)3458-3415/ 3458-1672/ fabioimoveis@fabioimoveis.com.br
<b>GONZAMAR IMÓVEIS</b>	AV. JOÃO ABEL, 65 - JARDIM ICARAÍBA	(13) 3456-3149 - 99750-5244/ contato@gonzamarimoveis.com.br



**PREFEITURA MUNICIPAL DA ESTÂNCIA TURÍSTICA BALNEÁRIA DE PERUIBE**

Rua Nilo Soares Ferreira, 50 – Centro – Peruíbe – SP

(13) 3451-1000

<b><u>CORRETORES AUTÔNOMOS</u></b>		
<b>GUEDES IMÓVEIS PERUIBE</b>	AV. CESÁRIO MARIA FARIAS, 690 - AG. PERUIBE/ AV. TANCREDO DE ALMEIDA NEVES, 2426 - AG. GUARAÚ	(13) 3457- 9274/ contato@guedescorretordeimoveis.com
<b>IMOBILIÁRIA ANTONIO ANDRADE</b>	R. RIACHUELO 40, LOJA 16 SHOPPING ESTAÇÕES - ESTAÇÃO	(13) 99675-1799
<b>IMOBILIÁRIA ZANETTI</b>	AV. PE. ANCHIETA, 1449 – CENTRO	(13) 3455-8073/ 3453-1992/ contato@imobiliariazanetti.com.br
<b>IMÓVEIS PRAIA MAR</b>	AV. PADRE ANCHIETA, 3001 - BAL SAMBURÁ	(13) 3453-4330/ Whats 99718-6012/ 99793-2530/ 98201-0545/ contato@imoveispraiaamar.com.br
<b>JUREIA IMÓVEIS</b>	AV. DOMINGOS DA COSTA GRIMALDI, 336	(13) 3455-4853/ 99606-0055/ 99758-0055/ 99664-0055/ vendas@jureiaimoveis.com.br
<b>MARCIO PERNICE NEGÓCIOS IMOBILIÁRIOS</b>	AV. PE. ANCHIETA, 6423 - SÃO JOSÉ	(13) 3458-1493/ imoveis@marcioperniceimoveis.com.br/ marcioperniceimoveis@hotmail.com
<b>MAURICIO FRANÇA</b>	AV. PE. ANCHIETA, 2325 - JANGADA	(13) 3455-8065/ 3453-4316/ Mauricio- franca@uol.com.br
<b>MDS IMÓVEIS</b>	R. OSWALDO MARÇAL, 528	(13) 3458-5447/ 99738-9192/ (11) 97155- 4524/ contato@mdsimoveis.com.br/ SKP: mds.imoveis
<b>NIPO IMÓVEIS</b>	R. FREI ANTÔNIO SANT'ANA GALVÃO – CENTRO	(13) 3454 1449/ (13) 99728 8844/ contato@nipoimoveisperuibe.com.br
<b>PAULINHO IMÓVEIS</b>	AV. PE. ANCHIETA, 2952 - FLORIDA	
<b>PORTAL IMÓVEIS</b>	AV. PE. ANCHIETA, 3783	(13) 3454-2030/ 99766-1318/ 99753-6447/ 99778-5013/ contato@portalimoveisperuibe.com.br
<b>PRAIASUL PERUIBE</b>	R. CANDIDO GONÇALVES, 84	(13) 3453-3429/ 99660-0109/ contato@angeloimoveisperuibe.com.br
<b>SKORPIOS IMÓVEIS</b>	AV. PE. ANCHIETA, 5906 - OÁSIS	(13) 3458-1818/ 3458-1809/ contato@skorpiosimoveis.com.br
<b>SRB - SANDRA R. BRANDÃO - CORRETORA DE IMÓVEIS</b>	AV. RUBENS FERREIRA MARTINS, 275 - CENTRO	(13) 99709-0177/ srbimoveis@hotmail.com
<b>TANAKA IMÓVEIS</b>	AV. PE. ANCHIETA, 4500	(13) 3458-3344 / 3458-2253 / 99600-0337/ contato@tanakaimoveis.com.br
<b>TONINHO GOES IMOBILIÁRIA</b>	AV. PE. ANCHIETA, 5609 - BAL STELLA MARIS	(13) 3456-1978/ imobliariatoninhogoes@hotmail.com
<b>VIVIANE MENDES DE FIGUEIREDO</b>	R. RIACHUELO, 55 - ESTAÇÃO	



**PREFEITURA MUNICIPAL DA ESTÂNCIA TURÍSTICA BALNEÁRIA DE PERUIBE**

Rua Nilo Soares Ferreira, 50 – Centro – Peruíbe – SP

(13) 3451-1000

**CORRETORES AUTÔNOMOS**

<b>WALCIR IMÓVEIS</b>	AV. ROMANIA, 160 - STELLA MARIS/ AV. PE. ANCHIETA, 763 - CENTRO	(13) 3455-2444/ 99626-4060/ Whats 98166 2566/ walcir@creci.org.br
<b>WILLIAM IMÓVEIS PERUIBE</b>	AV. PE. ANCHIETA, 7.700 LOJA 01 - JD. MAR E SOL	(13)3458-5258/ 9705-6619/ID 64*117878/ contato@williamimoveisperuibe.com.br
<b>YARA IMÓVEIS</b>	AV. PE. LEONARDO NUNES, 621 - CENTRO	(13) 3455-3758/ contato@yaraimoveis.com.br



**PREFEITURA MUNICIPAL DA ESTÂNCIA TURÍSTICA BALNEÁRIA DE PERUIBE**

Rua Nilo Soares Ferreira, 50 – Centro – Peruíbe – SP

(13) 3451-1000

**ANEXO 07: Atrativos Turísticos**

<b>ATRATIVO</b>	<b>ENDEREÇO</b>	<b>TELEFONE</b>	<b>DIAS DE FUNCIONAMENTO</b>	<b>HORÁRIO DE FUNCIONAMENTO</b>
ALDEIA AWA PORUNGWA DJÚ	AV. SANTA CRUZ, S/N – SANTA CRUZ	(13) 99688-9799	DIARIAMENTE	AGENDAMENTO
ALDEIA BANANAL	EST. ARMANDO CUNHA, S/N - BAMBU	(13) 99638-0829	DIARIAMENTE	AGENDAMENTO
ALDEIA NHAMANDÚ - MIRIM	ROD. PADRE MANUEL DA NOBREGA, KM339 – SANTA CRUZ	(13) 3456-0501	DIARIAMENTE	AGENDAMENTO
ALDEIA PIAÇAQUERA	ROD. PADRE MANOEL DA NOBREGA, KM339 – ESTANCIA SANTA CRUZ	(13) 99602-6977	DIARIAMENTE	AGENDAMENTO
ALDEIA TABAÇÚ REKO YPY	ROD. PADRE MANOEL DA NOBREGA, KM339 – ESTANCIA SANTA CRUZ	(13) 99658-4168	DIARIAMENTE	AGENDAMENTO
ALDEIA TANYGUÁ	ROD. PADRE MANOEL DA NOBREGA, KM339 – SANTA CRUZ	(13) 3456-0500	DIARIAMENTE	AGENDAMENTO
ALDEIA TEKOA KWARAY	RUA PIRATINI, 458 - GAIVOTAS	(13) 99619-1794	DIARIAMENTE	AGENDAMENTO
ALDEIA TEKOA PORÃ	ACESSO PELA ROD. PE. MANOEL DA NOBREGA E AV. STA CRUZ, S/N – SANTA CRUZ	(13) 99705-0383	DIARIAMENTE	AGENDAMENTO
ALDEIA TENGUA ETÉ	RUA VITÓRIA, S/N – JD TANIGUÁ	(13) 99631-5946	DIARIAMENTE	AGENDAMENTO
CACHOEIRA DAS ANTAS	ESTAÇÃO ECOLÓGICA JUREIA- ITATINS	(13) 3455-9426	DIARIAMENTE	AGENDAMENTO
CACHOEIRA DO PARAÍSO	ESTAÇÃO ECOLÓGICA JUREIA- ITATINS	(13) 3457-9243	DIARIAMENTE	AGENDAMENTO
CACHOEIRA DO RIO DO OURO	ESTRADA ARMANDO CUNHA - VARIANTE BANANAL		DIARIAMENTE	
CACHOEIRA DO VILÃO	RUA NOVE, 668 – JD EUROPA	(13) 3455-9426	DIARIAMENTE	
CORREDEIRAS DO RIO PEREQUÊ	ESTAÇÃO ECOLÓGICA JUREIA- ITATINS	(13) 3455-9426	DIARIAMENTE	
ILHA DO GUARAU	DEFRONTA A PRAIA DO GUARAU			
ILHA DE PERUIBE	DEFRONTA A PRAINHA			
MIRANTE DA PEDRA DA SERPENTE	ESTRADA DO GUARAU KM 1,3	(13) 3455-9426	DIARIAMENTE	
PARÓQUIA SÃO JOÃO BATISTA	PRAÇA MONSENHOR LINO DOS PASSOS, 52	(13) 3455-1491	DIARIAMENETE	



**PREFEITURA MUNICIPAL DA ESTÂNCIA TURÍSTICA BALNEÁRIA DE PERUIBE**

Rua Nilo Soares Ferreira, 50 – Centro – Peruíbe – SP

(13) 3451-1000

<b>ATRATIVO</b>	<b>ENDEREÇO</b>	<b>TELEFONE</b>	<b>DIAS DE FUNCIONAMENTO</b>	<b>HORÁRIO DE FUNCIONAMENTO</b>
PASSARELA DO BALÇA	RUA QUINZE S/N – BALNEÁRIO GARÇA VERMELHA, GUARAÚ	(13) 3455-9426	DIARIAMENTE	
PEDRA DA SERPENTE	ESTARDA DO GUARAU			
POÇO AZUL	ESTRADA ARMANDO CUNHA KM 20 BANANAL	(13) 3455-9426	DIARIAMENTE	AGENDAMENTO
PRAÇA MONSELNHOR LINO DOS PASSOS	AV PE ANCHIETA SNº CENTRO		DIARIAMENTE	
PRAIA BRAVA	PEIT-PARQUE ESTADUAL DO ITINGUÇU	(13) 3455-9426	DIARIAMENTE	AGENDAMENTO
PRAIA DA BARRA DO UNA	RDS-RESERVA DE DESENVOLVIMENTO SUSTENTÁVEL			
PRAIA DA DESERTINHA	RDS-RESERVA DE DESENVOLVIMENTO SUSTENTÁVEL	(13) 3455-9426	DIARIAMENTE	AGENDAMENTO
PRAIA DAS CONCHAS	GUARAÚ	(13) 3455-9426	DIARIAMENTE	
PRAIA DE PERUIBE	AV GOVERNADOR MÁRIO COVAS	(13) 3451-1000	DIARIAMENTE	
PRAIA DO ARPOADOR	PEIT-PARQUE ESTADUAL DO ITINGUÇU	(13) 3455-9426	DIARIAMENTE	AGENDAMENTO
PRAIA DO CARAMBORÊ	RDS-RESERVA DE DESENVOLVIMENTO SUSTENTÁVEL	(13) 3455-9426	DIARIAMENTE	
PRAIA DO COSTÃO	COSTÃO	(13) 3455-9426	DIARIAMENTE	
PRAIA DO GUARAÚ	GUARAÚ	(13) 3455-9426		
PRAIA DO GUARAÚZINHO	PEIT-PARQUE ESTADUAL DO ITINGUÇU	(13) 3455-9426	DIARIAMENTE	AGENDAMENTO
PRAIA DO INDIO	SERRA DOS ITATINS	(13) 3455-9426	DIARIAMENTE	
PRAIA DO PARNAPUÃ	PEIT-PARQUE ESTADUAL DO ITINGUÇU	(13) 3455-9426	DIARIAMENTE	AGENDAMENTO
PRAINHA	SERRA DOS ITATINS	(13) 3455-9426	DIARIAMENTE	
RIO BRANCO	JD VENEZA	(13) 3457-9243	DIARIAMENTE	AGENDAMENTO
RIO GUARAÚ	GUARAÚ	(13) 3455-9426	DIARIAMENTE	AGENDAMENTO
RIO JACAREÚ	DIVISA DE PERUIBE COM ITANHAÉM	(13) 3455-9426	DIARIAMENTE	AGENDAMENTO
RIO PIAÇAGUERA	ESTÂNCIA SANTA CRUZ	(13) 99602-6977	DIARIAMENTE	AGENDAMENTO
RIO PRETO	CENTRO	(13) 3457-9243	DIARIAMENTE	



**PREFEITURA MUNICIPAL DA ESTÂNCIA TURÍSTICA BALNEÁRIA DE PERUIBE**

Rua Nilo Soares Ferreira, 50 – Centro – Peruíbe – SP

(13) 3451-1000

ATRATIVO	ENDEREÇO	TELEFONE	DIAS DE FUNCIONAMENTO	HORÁRIO DE FUNCIONAMENTO
RIO UNA DO PRELADO	RDS DA BARRA DO UNA	(13) 3457-9243	DIARIAMENTE	AGENDAMENTO
RUÍNAS DO ABAREBEBÊ	RUA ANNA HELENA SNº RUÍNAS	(13) 3455-9426	TERÇA A DOMINGO	9 ÀS 16h
SAMBAQUI DO GUARAÚ	PEIT-PARQUE ESTADUAL DO ITINGUÇU	(13) 3457-9243	FECHADO	AGENDAMENTO
TRAPICHE/PORTO/MERCADO DE PESCADOS	AV PE ANCHIETA, 0	(13) 3455-9427	DIARIAMENTE	
VILA BARRA DO UNA	RDS DA BARRA DO UMA		DIARIAMENTE	



**PREFEITURA MUNICIPAL DA ESTÂNCIA TURÍSTICA BALNEÁRIA DE PERUIBE**

Rua Nilo Soares Ferreira, 50 – Centro – Peruíbe – SP

(13) 3451-1000

**ANEXO 08: Equipamentos Turísticos**

<b>EQUIPAMENTOS TURÍSTICOS</b>				
<b>ATRATIVO</b>	<b>ENDEREÇO</b>	<b>CONTATO</b>	<b>DIAS DE FUNCIONAMENTO</b>	<b>HORÁRIO DE FUNCIONAMENTO</b>
AEROPORTO DE ULTRALEVES	R TRÊS, S/Nº - NOVO HORIZONTE		DIARIAMENTE	09H00 ÀS 18H00
AMBRÓSIO BALDIM	PRAÇA AMBROSIO BALDIM		DIARIAMENTE	COMERCIAL
AQUÁRIO DE PERUIBE	AV. GOV. MARIO COVAS JR., 205 – CENTRO	(13) 3453-1568	SEG/QUA/QUI SEX À DOM	09:00h ÀS 18:00h 09:00h ÀS 19:00h
BAMBUZERIA PORTAL	Estrada do Una – Portal da Juréia			
CAPELA MOSAICO	RUA Darcy Fonseca, 181, Jd Dos Prados	(13) 3458-1717	DIARIAMENTE	AGENDAMENTO
CHRIS & JACARÉ	PRAIA/RIO GUARAÚ	13 99758-1271	FINAIS DE SEMANA/ FERIADOS	DIA TODO
HARAS BAGDÁ	VIELA 1, 190 NOVA VATRAPUÃ	(13) 99618-9356	DIARIAMENTE	AGENDAMENTO
HARAS PIMENTÃO VERMELHO	ESTRADA ARMANDO CUNHO KM 9 S/Nº - SÃO FRANCISCO	(13) 99713-1110	DIARIAMENTE	COMERCIAL
HARAS SÃO FRANCISCO	ESTRADA ARMANDO CUNHO KM 9 S/Nº - V PERUIBE		DIARIAMENTE	AGENDAMENTO
KARTODROMO PERUIBE	AV. DARCI FONSECA, 550 – BAIRRO DOS PRADOS	(13) 3456-1000	DIARIAMENTE	COMERCIAL
LAMÁRIO	AV. GOV. MÁRIO COVAS JR, 204 – CENTRO	(13) 3455-2463	SEG À SEX – FDS E FERIADOS	8:00h às 17:00h – 10:00h às 16:00h
MARINA DIDO LIMA	RUA ENG. FREDERICO DURING FILHO, S/N – GUARAÚ	(13) 99748-6491	DIARIAMENTE	COMERCIAL
MARINA DO MARCELO	AV PE ANCHIETA, 35	13 99782 7028	AGENDAMENTO	AGENDAMENTO
MARINA NÁUTICA DO GUARAÚ	RUA VINTE E UM, 210 – GUARAÚ	(13) 3457-9560	DIARIAMENTE	COMERCIAL
MERCADO DE PEIXES	AV. GOV. MÁRIO COVAS JR, S/N – CENTRO			



**PREFEITURA MUNICIPAL DA ESTÂNCIA TURÍSTICA BALNEÁRIA DE PERUIBE**

Rua Nilo Soares Ferreira, 50 – Centro – Peruíbe – SP

(13) 3451-1000

<b>EQUIPAMENTOS TURÍSTICOS</b>				
<b>ATRATIVO</b>	<b>ENDEREÇO</b>	<b>CONTATO</b>	<b>DIAS DE FUNCIONAMENTO</b>	<b>HORÁRIO DE FUNCIONAMENTO</b>
MINGRONI BIKES	AV. GOV MÁRIO COVAS JR, 1713, CENTRO	(13) 3455-3999	DIARIAMENTE	COMERCIAL
MIRANTE DA TORRE	RUA NOVE, BAIRRO DOS PRADOS		DIARIAMENTE	
MUSEU	ESTAÇÃO FERROVIÁRIA DE PERUIBE	(13) 3455-5591	TER À DOM	9:00h ÀS 16:00h
PARAÍSO DO ANÍSIO	ESTRADA ARMANDO CUNHA KM 15		DIARIAMENTE	AGENDAMENTO
PARQUE DIVERSÕES DIEGO	AV SÃO JOÃO S Nº CENTRO	(13) 3457-9243	FINAIS DE SEMANA/ FERIADOS	COMERCIAL
PEC AMBIENTAL	ESTRADA ARMANDO CUNHA KM 24		DIARIAMENTE	AGENDAMENTO
PISCIGRANJA DO GUANHANHÃ	ESTRADA ARMANDO CUNHA, Km 22	(13) 3455-7955	SEG À SEX	08:00h ÀS 18:00h
PRAÇA ALBANO FERREIRA (PRAÇA FLÓRIDA)	AV. PE ANCHIETA, 2795, BALNEÁRIO FLÓRIDA	(13) 3455-2463	SEX À DOM E FERIADOS	A PARTIR DAS 18:00h
SITIO DO COSTINHA	ESTRADA DO COÇOCA, S/Nº - COÇOCA	(13) 99714-3123	DIARIAMENTE	COMERCIAL
SOLAR DA SERRA	ESTRADA DO UNA	(13) 3455-7008	FINAIS DE SEMANA DAS 8 ÀS 17h	
STRIKE 300 BOLICHE	AV. PADRE ANCHIETA, 508 - JD. IMPERADOR	(13) 3459-2001/ 3455-2009	SEGUNDA/SEXTA SAB/DOM/FERIADOS	APARTIR DAS 17H00 APARTIR DAS 16H00



**PREFEITURA MUNICIPAL DA ESTÂNCIA TURÍSTICA BALNEÁRIA DE PERUIBE**

Rua Nilo Soares Ferreira, 50 – Centro – Peruíbe – SP

(13) 3451-1000

<b>PESQUEIROS</b>				
PESQUEIRO DO JOÃO	ESTRADA ARMANDO CUNHA	(13) 99745-0878	DIARIAMENTE	COMERCIAL
RANCHO ARCO IRIS	ESTRADA DO CAJUERO KM 4 - CAJUEIRO	(13) 99684-2638	DIARIAMENTE	COMERCIAL
RANCHO CHAPADÃO DO BUGRE	ESTRADA ARMANDO CUNHA KM 4,5 - SÃO FRANCISCO	(13) 99090-9159	DIARIAMENTE	COMERCIAL
PESQUEIRO GIRASSOL	ESTRADA ARMANDO CUNHA KM 5,8 - SÃO FRANCISCO	(13) 3456-1317	DIARIAMENTE	COMERCIAL

<b>EQUIPAMENTOS ESPORTIVOS</b>				
ACADEMIA CORPO EM MOVIMENTO	RUA MARCOS, 287, TRÊS MARIAS	(13) 99606-0116	DIARIAMENTE	06H00 ÀS 22H00
CENTRO ESPORTIVO PERUIBÃO	R BARÃO DE MAUÁ, 87 CENTRO	(13) 3453-4834	DIARIAMENTE	COMERCIAL
	AV SÃO JOÃO,150,	(13) 3455-8735	SEG À SAB	7:00h AS 22:00h
ECOADVENTURE	R DAS GAIVOTAS, 1201 GUARAÚ	13 3457 9170	FDS E AGENDAMENTOS	CONFORME DEMANDA
FORÇA TOTAL ACADEMIA	AV. PE LEONARDO NUNES, 436, CENTRO	(13) 3454-1971	DIARIAMENTE	7:00h AS 21:00h
GINASIO DE ESPORTES	R. JOSEVENEZA MONTEIRO, 555	(130 3455-7351	SEG À SAB	COMERCIAL
PARKBOL	R AUGUSTO DE LIMA, 77 PQRQUE D'AVILLE	(13) 3455-7822	SEG À SÁB	8:00h ÀS 18:00h
PREDDOMINE FITNESS ACADEMIA	AV. PE. ANCHIETA, 4264, ARPOADOR	(13) 3455-1535	DIARIAMENTE	6:00h ÀS 24:00h
SHAMU NATAÇÃO	RUA COLOMBO AMERICANO DOS SANTOS, 563	(13) 3455-7680	DIARIAMENTE	COMERCIAL
TENIS SPORT CLUB	AV. PADRE ANCHIETA, 4387 – CIDADE NOVA PERUIBE	(13) 3455-3999	DIARIAMENTE	COMERCIAL
THE RUBIA STUDIO	AV PE ANCHIETA, 4949 OÁSIS	13 99272 8566	DIARIAMENTE	7 às 21h



**PREFEITURA MUNICIPAL DA ESTÂNCIA TURÍSTICA BALNEÁRIA DE PERUIBE**

Rua Nilo Soares Ferreira, 50 – Centro – Peruíbe – SP

(13) 3451-1000

**ANEXO 09: Comércios inventariados relacionados ao Turismo**

<b>FLORICULTURAS</b>		
CASA E JARDIM	AV PE ANCHIETA, 4030 OÁSIS	13 3455 3595
GRAMA SUL	AV PE ANCHIETA, 7280 JOSEDY	13 3458 1599
O JARDIM	AV PE ANCHIETA, 2090 STELLA MARIS	13 3455 4685
TROPICAL ARTE VERDE	R DONA JULIA, 391	13 3458 5641
TUZINO FLORES	AV 24 DE DEZEMBRO, 434	13 3455 2797

<b>ATELIER E LOJAS DE ARTESANATO</b>		
ATELIER CELIA SODRÉ	AVPE ANCHIETA, 1025, LOJA 9 CENTRO	13 99772-5772
CHRIS CAVALCANTE	AV PE ANCHIETA, 1896 LJ 1 STELLA MARIS	13 99645 9226
ESPAÇO PATA	AV PE ANCHIETA, 3432 ARPOADOR	13 3454 1609
FAZENDO ARTE	AV PE ANCHIETA 1107 CENTRO	13 3453 1594
FILHOS DA TERRA BRASIL	RUA GUAPORÉ, 1298 STELLA MARIS	13 3455 6557
MARIA ARTEIRA	AV PE ANCHIETA 4810 BALNEÁRIO CONTINENTAL	13 99101 9788
O JARDIM ARTESANATO	AV PE ANCHIETA, 2090 STELLA MARIS	13 3455 4685
O TOKO	AV PE ANCHIETA, 2172 STELLA MARIS	13 3455 2273

<b>FEIRAS LIVRES</b>		
TERÇA FEIRA	RUA 17 (ENTRADA DA CIDADE)	DE MANHÃ
QUINTA FEIRA	AV ROMÂNIA	DE MANHÃ
SÁBADO	R RIACHUELO (RODOVIÁRIA)	DE MANHÃ
DOMINGO	AV VER JOÃO BECHIR	DE MANHÃ

<b>LOCADORA DE VEÍCULOS</b>		
POLO SUL	AV PE ANCHIETA, 2223 STELLA MARIS	13 3453-3424
LOCALIZA HERTZ	AV PE ANCHIETA, 3000 FLÓRIDA	13 3455-9400
W & W TRANSPORTES	AV PE ANCHIETA, 4391 OÁSIS	13 3453-5259



**PREFEITURA MUNICIPAL DA ESTÂNCIA TURÍSTICA BALNEÁRIA DE PERUIBE**

Rua Nilo Soares Ferreira, 50 – Centro – Peruíbe – SP

(13) 3451-1000

<b>GUINCHO E AUTO SOCORRO 24h</b>		
ARCANJO'S AUTO SOCORRO	AV PE ANCHIETA, 1203 CENTRO	13 3455 2929
AUTO SOCORRO TONICO	AV TOTA, 284 TRÊS MARIAS	13 3458 2429
BETÃO GUINCHO	RUA ANIBAL AUGUSTO PIRES, 54 ESTAÇÃO	13 99661-4095
CIPÓ GUINCHO	AV VER. VICTOR CAETANO DOS SANTOS, 224 JD BRASIL	13 3455 2516
DURIQUE AUTO SOCORRO	AV PE ANCHIETA, 1220 CENTRO	13 98132 5899
GUINCHOS E REMOÇÕES DURAN	RUA TAQUARITINGA CENTRO	13 99702 0307

<b>REDE BANCÁRIA 10 às 15h</b>		
BANCO ITAÚ	AV PE ANCHIETA, 1412 - CENTRO	(13) 3455-7536
BANCO SANTANDER	R. PROF ROSA EMILIA NEVES COSTA 88 - CENTRO	(13) 3451-2100
BANCO DO BRASIL	AV PE ANCHIETA, 1200 - CENTRO	(13) 3455-4009
CEF	AV 24 DE DEZEMBRO, 248 - CENTRO	(13) 3453-7050
CEF	AV PE ANCHIETA 1054 - CENTRO	(13) 3455-7717
BRADESCO	Av. PE ANCHIETA, 1229 CENTRO	(13) 3453-7200
BANCO DO POVO	R.PROF TEREZINHA R KALIL, 607 607 NOVO HORIZONTE	(13) 3455-7711

<b>SUPERMERCADOS</b>		
SUPERMERCADO EXTRA 1	AV PE ANCHIETA, 1340	13 3455 2135
SUPERMERCADO EXTRA 2	AV PE ACNHIETA, 2573 FLÓRIDA	13 3455 7885
SUPERMERCADO EXTRA 3	AV PE ANCHIETA, 4580 OÁSIS	13 3458 5715
SUPERMERCADO BABA	AV 24 DE DEZEMBRO, 560 ESTAÇÃO	13 3455 2004
SUPERMERCADO UECHI	AV VER JOAO BECHIR, 64 ESTAÇÃO	13 3455 5393
SUPERMERCADO PONTO BOM	AV LUCIANO DE BONA, 2091 VILA ROMAR	13 3453 5576
MERCADÃO ATACADISTA	AV TEREZINHA R KALIL, 881 ESTAÇÃO	13 3453 5582
SUPERMERCADO MINI PREÇO 1	AV TANCREDO NEVES, 297	13 3454 2357
SUPERMERCADO MINIPREÇO 2	R NESTOR GUILHERME LIMA 213 JD BRASIL	13 3454 2357



**PREFEITURA MUNICIPAL DA ESTÂNCIA TURÍSTICA BALNEÁRIA DE PERUIBE**

Rua Nilo Soares Ferreira, 50 – Centro – Peruíbe – SP

(13) 3451-1000

<b>SUPERMERCADOS</b>		
SUPERMERCADO MINI PREÇO 3	AV PE ANCHIETA, 7757 JD ICARAÍBA	13 3455 1219
SUPERMERCADO KRILL	AV LUCIANO DE BONA, 1955 VILA ROMAR	13 3454 1112
SUPERMERCADO DIA	AV PE ANCHIETA, 1703 STELLA MARIS	13 3455 2481
SUPERMERCADO CUCA	AV JOÃO ABEL, 1185 PRADOS	13 3458 2323

<b>TRANSPORTE PÚBLICO</b>		
BREDA TURISMO	R FIRMINO P DOS SANTOS, 200 JD VENEZA	13 3455 1532
CATARINENSE	AV 24 DE DEZEMBRO, 650 ESTAÇÃO	13 3454 1917
EMTU	AV 24 DE DEZEMBRO, 650 ESTAÇÃO	13 3453 4758
TÁXI VAN	AV PE ANCHIETA, 1644 CENTRO	13 3455 5800
VALLE SUL	AV 24 DE DEZEMBRO , 650 ESTAÇÃO	13 3455 2375
VIAÇÃO JUNDIÁ	AV TRANCREDO NEVES, 1911 CARAMINGUAVA	13 3455 5463

<b>TAXISTAS</b>	
ADILSON BORGES DA SILVA	9134683
ADILSON PEREIRA DE CARVALHO	02-402.0303/52
ADRIANA DA COSTA DOS SANTOS	02-402.0245/52
ALAOR EMANUEL TOME DOS SANTOS	02-402.0280/52
ANTONIO DE ASSIS RAMALHO	02-402.0016/52
ANTONIO DE LIMA NETO	02-402.0214/52
BENEDITO PEDROSO DE OLIVEIRA	02-402.0300/52
CARLOS ALBERTO DANGELO	02-402.0049/52
CARLOS ALEXANDRE OLIVEIRA	9137293
CARLOS GABRIEL RABELO DE MORAES	9137675
DAVI ESPERIDIÃO LINS	9134318
DAVID THOME CURY	02-402.0235/52
DERMEVAL EVANGELISTA DA PAIXAO	9135899
EDSON MOTTA	9136722
EDUARDO ALVES DE OLIVEIRA	9134632
EMANOEL DOMINGUES DE SOUZA SILVA	9136170
FABIANO REIS DE OLIVEIRA	9135918
FABIO DOMINGUES DE SOUZA SILVA	9136843
FRANCISCO RODRIGUES MAXIMIANO	02-402.0037/52
GERALDO GARAJAU DE ARAUJO	02-402.0176/52
GILMAR APARECIDO FALAMESCA	02-402.0229/52
GILMAR DE ARAUJO GOMES	02-402.0292/52



**PREFEITURA MUNICIPAL DA ESTÂNCIA TURÍSTICA BALNEÁRIA DE PERUIBE**

Rua Nilo Soares Ferreira, 50 – Centro – Peruíbe – SP

(13) 3451-1000

<b>TAXISTAS</b>	
HERBERT MORATORI DE FRANÇA	9136845
JAIME LOPES DE OLIVEIRA	02-402.0019/52
JOAO CARLOS BASSI	9134716
JOAO FRANCISCO DOS SANTOS	02-402.0068/52
JOAO PLINIO DE MORAIS	02-402.0071/52
JOSE ARIVALDO DA SILVA	02-402.0051/52
JOSE CUNHA FILHO	9134425
JOSE PAULINO DOS SANTOS	9136842
JOSE WILSON TOLEDO	9136831
JOSELITO PEREIRA DA SILVA	02-402.0206-52
LAERTE GOMES DE SOUZA	01-402.0279/52
LAURICI PEDROZO	02-402.0305/52
LEANDRO PATRIK DANVELO	02-402.0213/52
LEANDRO ROCHA DA SILVA	9134504
LUCIANO PEREIRA COELHO	02-402.0126/52
MARCIEL BRITO CAVALCANTI	02-402.0059/52
MARCIO KLEBER NASCIMENTO	9136038
MARCOS DE MORAIS	9134374
MARCOS FERREIRA DANTAS	02-402.0223/52
MARCOS ROBERTO DA SILVA	9137078
MILTON FIDALGO FERNANDES	02-402.0209/52
NILTON ANTONIO	02-402.0241/52
NILTON CASTELLAN RAMOS	9136898
OSWALDO LUCAS PEREIRA	02-402.2007/52
PEDRO PEREIRA QUEIROZ	02-402.0238/52
RAFAEL CHIARIONI NETO	02-402.0275/52
REGINALDO FRATI LAVORADO	02-402.0014/52
RICARDO OSTAPIUK	02-402.0294/52
ROBERTO FARAH ZEGGIO	02-402.0106/52
ROBERTO FERREIRA LIMA	02-402.0130/52
SAMIR DA SILVA	9135746
SANDRO ROBERTO CASSOLA	02-402.0251/52
SANDRO ROGERIO PADULA	9134350
SERGIO OSTAPIUK	02-402.0003/52
THYAGO WILLIANS DA SILVA	02-402.0250/52
VALDECI GONÇALVES LANDES	02-402.0070/52
VALDELIR MARTINS DE OLIVEIRA	9134617
VANDERLEI DUARTE	9134399
WILSON ROBERTO ALVES SANT ANNA	9134446



**PREFEITURA MUNICIPAL DA ESTÂNCIA TURÍSTICA BALNEÁRIA DE PERUIBE**

Rua Nilo Soares Ferreira, 50 – Centro – Peruíbe – SP

(13) 3451-1000

<b>CABELEIREIROS-SALÕES DE BELEZA</b>		
ALCIONE AFRO CABELEIREIRA	R VER JOÃO BECHIR 69 ESTAÇÃO	13 3453 4413
BELEZA STILLUS	AV 24 DE DEZEMBRO 550 ESTAÇÃO	13 3455 0221
BEST HAIR GROUP	R CEL BENEDITO E ALBUERQUE 532	13 3456 3331
BLACK WHITE	AV PE LEONARDO NUNES 427 CENTRO	13 3455 5654
CIRENE CABELEIREIRA	AV PE ANCHIETA 1320 CENTRO	13 3455 1459
CLINIC HAIR	AV PE ANCHIETA 2980 SL 10	13 3455 4062
DERLY COIFFEUR	R RIACHUELO 40 SL 5	13 3454 5126
FLORA CABELEIREIRA	R TUCURUVI 530 CENTRO	13 3455 7110
GOLDEM HAIR	AV DOMINGOS DA C GRIMAL 212 SL 3	13 3455 5614
HIGA CABELEIREIRA	R MINISTRO GENÉSIO DE MOURA 120 SL 5	13 3454 1223
JUCELIA DE OLIVEIRA	AV SÃO JOÃO 458 SL 3	13 99144 2232
MARIOS CABELEIREIROS	AV PE ANCHIETA 1449 CENTRO	13 3455 1875
PERSONALES HAIR	R DOS PESACDORES 83 CENTRO	13 3453 5980
REINALDO CABELEIREIRO	AV SÃO JOÃO 481 CENTRO	13 3454 1479
SALÃO ESTILO CIDA	AV DOMINGOS DA C GRIMALDI 160	13 3456 1015
SALÃO VIP OFICINA DE BELEZA	R PRUDENTE DE MORAES 506	13 3455 7282
UNIVERSO INSTITUTO DE BELEZA	R RIACHUELO 40 SL 18	13 3453 1384
VALERIA DE JESUS V DA SILVA	AV DOMINGOS DA C GRIMALDI 100 LJ 1	13 3454 4813
VICTOR AKIO MINO	AV 24 DE DEZEMBRO 616 ESTAÇÃO	13 3455 7078



**PREFEITURA MUNICIPAL DA ESTÂNCIA TURÍSTICA BALNEÁRIA DE PERUIBE**  
Rua Nilo Soares Ferreira, 50 – Centro – Peruíbe – SP  
(13) 3451-1000

### **ANEXO 10: Informação Turística**

#### **PIT PIRÂMIDE**

**ENDEREÇO:** AV JOÃO ABEL ENTRADA DA CIDADE

**TELEFONE:** 13 3455 9426

**HORÁRIO DE FUNCIONAMENTO:** DIARIAMENTE DAS 08 ÀS 17H

#### **CIT CENTRAL**

**ENDEREÇO:** AV PE ANCHIETA, 998 CENTRO

**TELEFONE:** 13 3455 8766

**HORÁRIO DE FUNCIONAMENTO:** DIARIAMENTE DAS 08 ÀS 17H

#### **CIT FOLHA**

**ENDEREÇO:** ESTRADA DO GUARAÚ COMEÇO DA SERRA

**TELEFONE:** 13 3455 9426

**HORÁRIO DE FUNCIONAMENTO:** DIARIAMENTE DAS 08 ÀS 17H



**PREFEITURA MUNICIPAL DA ESTÂNCIA TURÍSTICA BALNEÁRIA DE PERUIBE**

Rua Nilo Soares Ferreira, 50 – Centro – Peruíbe – SP

(13) 3451-1000

**ANEXO 11: Espaços para Eventos**

<b>ESPAÇO PARA EVENTOS</b>			
AUDITÓRIO AFINIDADES	AV PE ANCHIETA, 4973 TRÊS MARIAS	13 99741-9458	auditorioafinidades.com.br
BUFFET FAÇA A FESTA	AV PE ANCHIETA, 5084 OÁSIS	13 99718-7488	buffet.facafesta@hotmail.com
CENTRO DE CONVENÇÕES	AV SÃO JOÃO, 545 CENTRO	13 3451-1000	
CENTRO ESPORTIVO PERUIBÃO	R BARÃO DE MAUÁ, 87 CENTRO	13 3453-4834	
ESPAÇO EVENTO COLÔNIA VENEZA	RUA DARCY FONSECA, 181 PRADOS	13 3456-3206	coloniaveneza@uol.com.br
ESPAÇO EVENTOS MIRANTE HOTEL	AV GOV MÁRIO COVAS JR, 3915 OÁSIS	13 3453-3192	mirantepraiahotel@hotmail.com
HARAS PIMENTÃO VERMELHO	ESTRADA ARMANDO CUNHA KM 9 BAMBU	13 99713-1110	admpimentao@gmail.com
LA ROSE ESPAÇO EVENTOS	R AIRTON FERREIRA, 179 RUÍNAS	13 97806-1136	168rosemeire.martins@uol.com.br
PERUIBE PALACE	AV 24 DE DEZEMBRO, 30 CENTRO	13 99713-6970	rcoperuibe@gmail.com
TAVERNA MEDIEVAL ELEUTERIO'S	ESTRADA DO GUARAU		
VITÓRIA REGIA ESPAÇO EVENTOS	R DR ROBERTO SILVA, 275 CENTRO	13 3453-2390	praia@pousadavitoriaregia.com.br



**PREFEITURA MUNICIPAL DA ESTÂNCIA TURÍSTICA BALNEÁRIA DE PERUIBE**

Rua Nilo Soares Ferreira, 50 – Centro – Peruíbe – SP

(13) 3451-1000

**ANEXO 12: Serviços de Saúde**

<b>DENTISTAS</b>		
ALAOR BERNARDES VIEIRA	AV VEREADOR JOAO BECHIR 36 ESTAÇÃO	13 3453 2096
ADRIANA APARECIDA ARRANJO	AV PE LEONARDO NUNES 5554 CENTRO	13 3454 5350
AKIKO MURAKAMI	AV PE ANCHIETA 1449 CENTRO	13 3455 5589
ANDREA ROMANO	R BARÃO DE MAUÁ 188 CENTRO	13 3453 3398
ANTONIO HILDEGARDO SOBREIRA DE SOUZA	AV PE ANCHIETA 1311 SL 2 CENTRO	13 3454 1493
ARNALDO RUFINO DE OLIVEIRA	RUA ALMIRANTE BARROSO 339 CENTRO	13 3455 7630
AYEDRE MARINELLA BRAGA DOS SANTOS	AV. RIACHUELO 40 ESTAÇÃO	13 3453 5784
CARLOS EDUARDO DANTAS	AV SÃO JOÃO, 560 SL 3 CENTRO	13 3455 8018
DAVID JOSE CARDOSO MAIA	AV. SAO JOAO 614 CENTRO	13 3455 1583
EDNA YURI HACIMOTO	RUA PRUDENTE DE MORAES 503 JD RIBAMAR	13 3455 3088
FABÍOLA VANESSA C DE LIMA	R ROSA GATTI FORTUNA 358 CENTRO	13 3453 5313
INEZ TEREZINHA DE FATIMA REZENDE	RUA JOSE BONIFACIO 504 STELLA MARIS	13 3455 1504
ISRAEL BERON FERRIERA SANTOS	AV PE ANCHIETA 1311 CENTRO	13 3453 5363
JOAO BATISTA HORAGUTI	AV. PADRE ANCHIETA 731 CENTRO	13 3454 1946
JULIETA FUJINAMI OMURO	R JOSE INACIO ALVES 334 CENTRO	13 3455 5557
KATIA BONINI	RUA GENERAL ATALIBA LEONEL 37 CENTRO	13 3455 2755
LUCIANE ANUNCIATO DE JESUS	AV PE ANCHIETA 7804	13 34561231
LUIZ GUSTAVO LEITE PRACA	AV. PADRE LEONARDO NUNES 918 CENTRO	13 3455 9842
LUIZA SATIKO OGURA	RUA RUBNES FERREIRA MARTINS 952 ESTAÇÃO	13 3455 6016
NADYR HELENA CARDOSO MAIA	AV. SAO JOAO 614 CENTRO	13 34551583
OSVALDO KABBACH PRIGENZI	RUA TAQUARITINGA 36 CENTRO	13 3455 4098
RICARDO ESTRELA JUNQUEIRA	AV PE ANCHIETA 1106 CENTRO	13 3454 1714
ROSIMARY TADEU CORREA DA SILVA	R BENEDITO OLIVA LACERDA 258 CENTRO	13 99703 0360
SANDRA GOMES DA SILVA	AV. PADRE ANCHIETA1461 CENTRO	13 3455 8201

<b>CLÍNICAS MÉDICAS</b>		
CENTRO CLÍNICO PERUIBE	RUA MINISTRO GENÉSIO DE A MOURA, 226	13 3451 7000
CLÍNICA SÃO PEDRO	AV DOMINGOS DA COSTA GRIMALDI, 799 NOVO HORIZONTE	13 3451-5000
CLÍNICA MULTIMÉD	R PRUDENTE DE MORAES, 1218 JD RIBAMAR	13 3455 2671
CLIMED	AV PE ANCHIETA, 731 CENTRO	13 3455-6227
POLICLÍNICA PERUIBE	RUA JAÇANÃ, 175 CENTRO	13 3455-7376
INTERPED	AV SANTOS DUMONT, 110	13 3455-2732



**PREFEITURA MUNICIPAL DA ESTÂNCIA TURÍSTICA BALNEÁRIA DE PERUIBE**

Rua Nilo Soares Ferreira, 50 – Centro – Peruíbe – SP

(13) 3451-1000

**ANEXO 13: Artesãos da Praça Flórida**

<b>ARTESÃOS PRAÇA FLÓRIDA</b>			
ADRIANA FERREIRA CORREIA	RUA RAMIRO SILVA	46	PQ D'AVILLE
ANA CLAUDIA SCALABRIM RAMALHO	TAQUARITINGA	65	
ANY DOS SANTOS ALEXANDRINO	TVA JOSE VENEZA MONTEIRO	36	CENTRO
ARLENE CARVALHO PINTO	RUA 20	147	ARPOADOR
CARLOTA MARIA LINS MENDES DA SILVA	RUA JOSE ROMUALDO MENDES	1000	JARDIM RIBAMAR
CECILIA DE SOUZA BERNARDES	AV PADRE ANCHIETA	S/N	FLORIDA
CELIA APARECIDA DE CAMARGO	RUA JOAO SABINO	1008	BALN S J BATISTA
CRISTOBAL MONTEIRO VELASCO	RUA ERASMO PINHEIRO RIBAS	346	CENTRO
DANIELA CARDOSO FRANCA	RUA MARIA GODIN DE MOURA	213	JD. ITATINS
DINA VITALINO	RUA MANOEL DA NOBREGA	195	C NOVA PERUIBE
EDUARDO PALKO MELLO	RUA PRUDENTE DE MORAES	704	JARDIM RIBAMAR
ELAINE DA CUNHA RIBEIRO	AVN PADRE ANCHIETA	s/n	FLORIDA
ELISABETE BATISTA DE PAULA	AV. DOM PEDRO II	201	C NOVA PERUIBE
ELZA DA SILVA	RUA JOSE JOAO DE ANDRADE	114	JARDIM PERUIBE
FERNANDA ORTEGA DE OLIVEIRA	AVN DOMINGOS DA COSTA GRIMALDI	42	CENTRO
GISELE BERNARDO VALENTE	RUA RECANTO RETIRO NAZAR	S/Nº	JARDIM SOMAR
IDA NOGUEIRA CARLOS PEREIRA	RUA JOSE ROMUALDO MENDES	1036	JARDIM RIBAMAR
IRIS COSTA LEMOS	RUA AMAPA	116	JARDIM RIBAMAR
IVANIR VICENTE DA SILVA HESSEL	RUA FRANCISCO GARCIA	674	CENTRO
JESUS CARLOS DÁGATA	EST DO UNA	636	GARÇA VERMELHA
JOAO BATISTA TORRES MEDEIROS	RUA QUINZE	151	ARPOADOR
JUDETE RIBEIRO ALVES DA SILVA	RUA BEIRA RIO	17	SANTA ISABEL
JURANDYR YUDI KONNO JUNIOR	RUA EUCLIDES DA CUNHA	330	JARDIM RIBAMAR
LUCIENE CONSTANTINO DE ALMEIDA	RUA ARARAQUARA	311	CARAGUAVA
MARCIA MARIA BRUNIERI	RUA CEARÁ	944	STELLA MARIS
MARCIA REGINA WICHER SANTAROSA	RUA LUIZ CARLOS SAMPAIO ROQUE	164	FLORIDA
MARCO ANTONIO DIONIZIO	AV. MARIO DE AGUIAR	430	JARDIM BRASIL
MARIA APARECIDA CATANOZE DE SOUSA	RUA BAURU	992	JARDIM SOMAR
MARIA DO CARMO DE SOUZA SANTANA	RUA TEN JOAO C. ALBUQUERQUE	602	JD PERUIBE
MARIA DO SOCORRO LOPES SOARES MEDEIROS	RUA MARACÁ	202	JARDIM RIBAMAR
MARIA ISABEL GOMES TEIXEIRA	AVN GELSON DE SOUZA REIS	100	JD DOS PRADOS
MARIA LUIZA MARTINEZ FELIX	RUA JOSE PEREIRA DA SILVA	303	JD DOS PRADOS



**PREFEITURA MUNICIPAL DA ESTÂNCIA TURÍSTICA BALNEÁRIA DE PERUIBE**

Rua Nilo Soares Ferreira, 50 – Centro – Peruíbe – SP

(13) 3451-1000

<b>ARTESÃOS PRAÇA FLÓRIDA</b>			
MICHELLE FERREIRA BATISTA SANTOS	RUA ANGELINA	481	TRES MARIAS.
NAIR YOCHIE DE ALMEIDA	RUA JOSE ARRANJO	740	PRADOS
NANCI APARECIDA RAMOS PEREIRA DA SILVA	ADEMIR DA SILVA	274	
PATRICIA D ANGELO GRADILONE PONTES	AVN ROMANIA	1257	STELLA MARIS
PEDRO MANOEL CORREIA GOMES		225	
RAFAELE CRISTINE VICTORIO			
REGINA HELENA NOGUEIRA	RUA DEZESSEIS	240	BALN ARPOADOR
RENATA APARECIDA FONTES	RUA JOSE JOAO DE ANDRADE	227	JARDIM PERUIBE
RODRIGO CORREA SILVEIRA	RUA CARLOS GOMES	342	JARDIM RIBAMAR
SILVIA HELENA CAMARGO PINTO DE AGUIAR	RUA RUI BARBOSA	1609	JANGADA
SONIA REGINA GIRALDELLI	RUA CARLOS GOMES	910	FLORIDA
THIAGO BONACHINI CORREA	RUA DUQUE DE CAXIAS	274	JARDIM RIBAMAR



**PREFEITURA MUNICIPAL DA ESTÂNCIA TURÍSTICA BALNEÁRIA DE PERUIBE**  
Rua Nilo Soares Ferreira, 50 – Centro – Peruíbe – SP  
(13) 3451-1000

## **ANEXO 14: Galeria De Fotos**

---

### **ATRATIVOS E EQUIPAMENTOS TURÍSTICOS**

---




**AQUÁRIO**




**CACHOEIRA DO PARAÍSO**



**PREFEITURA MUNICIPAL DA ESTÂNCIA TURÍSTICA BALNEÁRIA DE PERUIBE**  
Rua Nilo Soares Ferreira, 50 – Centro – Peruíbe – SP  
(13) 3451-1000



CAPELA DE MOSAICO



CORREDEIRAS DO PEREQUÊ



**PREFEITURA MUNICIPAL DA ESTÂNCIA TURÍSTICA BALNEÁRIA DE PERUIBE**  
Rua Nilo Soares Ferreira, 50 – Centro – Peruíbe – SP  
(13) 3451-1000



**FOZ RIO PRETO - PRAIA DO COSTÃO**



**ILHA DE PERUIBE**



**PREFEITURA MUNICIPAL DA ESTÂNCIA TURÍSTICA BALNEÁRIA DE PERUIBE**  
Rua Nilo Soares Ferreira, 50 – Centro – Peruíbe – SP  
(13) 3451-1000



**ILHAS DO ABRIGO E GUARARITAMA**



**LAMÁRIO**



**PREFEITURA MUNICIPAL DA ESTÂNCIA TURÍSTICA BALNEÁRIA DE PERUIBE**  
Rua Nilo Soares Ferreira, 50 – Centro – Peruíbe – SP  
(13) 3451-1000



**BARCOS DIDO LIMA**



**MARINA NÁUTICA GUARAÚ**



**PREFEITURA MUNICIPAL DA ESTÂNCIA TURÍSTICA BALNEÁRIA DE PERUIBE**  
Rua Nilo Soares Ferreira, 50 – Centro – Peruíbe – SP  
(13) 3451-1000



**MARINA NÁUTICA PERUIBE –RIO PRETO**



**MERCADO DE PEIXES-RIO PRETO**



**PREFEITURA MUNICIPAL DA ESTÂNCIA TURÍSTICA BALNEÁRIA DE PERUIBE**  
Rua Nilo Soares Ferreira, 50 – Centro – Peruíbe – SP  
(13) 3451-1000



**MIRANTE DA PEDRA DA SERPENTE**




**MIRANTE DA TORRE**



**PREFEITURA MUNICIPAL DA ESTÂNCIA TURÍSTICA BALNEÁRIA DE PERUIBE**  
Rua Nilo Soares Ferreira, 50 – Centro – Peruíbe – SP  
(13) 3451-1000




**PARÓQUIA SÃO JOÃO BATISTA**



**PASSARELA DO BALÇA – PARQUE MUNICIPAL RESTINGA DO GUARAÚ**



**PREFEITURA MUNICIPAL DA ESTÂNCIA TURÍSTICA BALNEÁRIA DE PERUIBE**  
Rua Nilo Soares Ferreira, 50 – Centro – Peruíbe – SP  
(13) 3451-1000




**PEDRA DA SERPENTE**



**PRAIA GUARAUZINHO-PRAIA ARPOADOR**



**PREFEITURA MUNICIPAL DA ESTÂNCIA TURÍSTICA BALNEÁRIA DE PERUIBE**  
Rua Nilo Soares Ferreira, 50 – Centro – Peruíbe – SP  
(13) 3451-1000



PRAIA BRAVA




PRAIA DO CARAMBORÊ



**PREFEITURA MUNICIPAL DA ESTÂNCIA TURÍSTICA BALNEÁRIA DE PERUIBE**  
Rua Nilo Soares Ferreira, 50 – Centro – Peruíbe – SP  
(13) 3451-1000



**PRAIA DAS CONCHAS**



**PRAIA DA DESERTINHA**



**PREFEITURA MUNICIPAL DA ESTÂNCIA TURÍSTICA BALNEÁRIA DE PERUIBE**  
Rua Nilo Soares Ferreira, 50 – Centro – Peruíbe – SP  
(13) 3451-1000



PRAIA DO COSTÃO



PRAIA DA BARRA DO UNA



**PREFEITURA MUNICIPAL DA ESTÂNCIA TURÍSTICA BALNEÁRIA DE PERUIBE**  
Rua Nilo Soares Ferreira, 50 – Centro – Peruíbe – SP  
(13) 3451-1000



**PRAIA DESERTINHA - PRAIA CARAMBORÊ - PRAIA DA BARRA DO UNA -  
PRAIA DO UNA (DEPOIS DO RIO)**



**PRAIA DO GUARAÚ**



**PREFEITURA MUNICIPAL DA ESTÂNCIA TURÍSTICA BALNEÁRIA DE PERUIBE**  
Rua Nilo Soares Ferreira, 50 – Centro – Peruíbe – SP  
(13) 3451-1000




PRAIA PARNAPOA - PRAIA BRAVA - PRAIA JUQUIAZINHO



PRAIA DO JUQUIAZINHO



**PREFEITURA MUNICIPAL DA ESTÂNCIA TURÍSTICA BALNEÁRIA DE PERUIBE**  
Rua Nilo Soares Ferreira, 50 – Centro – Peruíbe – SP  
(13) 3451-1000




**PRAIA DA DESERTINHA**




**PRAIA DE PERUIBE**



**PREFEITURA MUNICIPAL DA ESTÂNCIA TURÍSTICA BALNEÁRIA DE PERUIBE**  
Rua Nilo Soares Ferreira, 50 – Centro – Peruíbe – SP  
(13) 3451-1000



PRAINHA



PRAINHA - PRAIA DO ÍNDIO



**PREFEITURA MUNICIPAL DA ESTÂNCIA TURÍSTICA BALNEÁRIA DE PERUIBE**  
Rua Nilo Soares Ferreira, 50 – Centro – Peruíbe – SP  
(13) 3451-1000




**PRAÇA MONSENHOR LINO DOS PASSOS - PARÓQUIA SÃO JOÃO BATISTA**



**RIO BRANCO**



**PREFEITURA MUNICIPAL DA ESTÂNCIA TURÍSTICA BALNEÁRIA DE PERUIBE**  
Rua Nilo Soares Ferreira, 50 – Centro – Peruíbe – SP  
(13) 3451-1000



**RIO DO GUARAÚ**



**RIO PRETO**



**PREFEITURA MUNICIPAL DA ESTÂNCIA TURÍSTICA BALNEÁRIA DE PERUIBE**  
Rua Nilo Soares Ferreira, 50 – Centro – Peruíbe – SP  
(13) 3451-1000



**RIO UNA DO PRELADO**



**RUÍNAS DO ABAREBEBÊ**



**PREFEITURA MUNICIPAL DA ESTÂNCIA TURÍSTICA BALNEÁRIA DE PERUIBE**  
Rua Nilo Soares Ferreira, 50 – Centro – Peruíbe – SP  
(13) 3451-1000




TRAPICHE - PORTO DE PESCA

---

**ZONA RURAL**


---



CACHOEIRA DO RIO DO OURO



**PREFEITURA MUNICIPAL DA ESTÂNCIA TURÍSTICA BALNEÁRIA DE PERUIBE**  
Rua Nilo Soares Ferreira, 50 – Centro – Peruíbe – SP  
(13) 3451-1000



**HARAS PIMENTÃO VERMELHO & PERSONAL RESORT**



**PESQUEIRO ARCO ÍRIS**



**PREFEITURA MUNICIPAL DA ESTÂNCIA TURÍSTICA BALNEÁRIA DE PERUIBE**  
Rua Nilo Soares Ferreira, 50 – Centro – Peruíbe – SP  
(13) 3451-1000



**PESQUEIRO CHAPADÃO DO BUGRE**



**PESQUEIRO DO JOÃO**



**PREFEITURA MUNICIPAL DA ESTÂNCIA TURÍSTICA BALNEÁRIA DE PERUIBE**  
Rua Nilo Soares Ferreira, 50 – Centro – Peruíbe – SP  
(13) 3451-1000



**PESQUEIRO GIRASSOL**



**PISCIGRANJA**



**PREFEITURA MUNICIPAL DA ESTÂNCIA TURÍSTICA BALNEÁRIA DE PERUIBE**  
Rua Nilo Soares Ferreira, 50 – Centro – Peruíbe – SP  
(13) 3451-1000




**SÍTIO DO ANÍSIO**



**SÍTIO DO CABEÇA**



**PREFEITURA MUNICIPAL DA ESTÂNCIA TURÍSTICA BALNEÁRIA DE PERUIBE**  
Rua Nilo Soares Ferreira, 50 – Centro – Peruíbe – SP  
(13) 3451-1000



POÇO AZUL